

FORM - I

(రూల్ 8)

గ్రేటర్ విశాఖపట్నం మునిసిపల్ కార్పొరేషన్ వార్డుల డిలిమిటేషన్

ప్రిలిమినరీ నోటిఫికేషన్

Rc.No.00165/2026/TP Section /G1/G2,, Dt.17-05-2026

మహా విశాఖపట్నం నగరపాలక సంస్థ నందలి నివాసితులకు తెలియజేయుటమేమనగా, ఆంధ్రప్రదేశ్ మునిసిపల్ కార్పొరేషన్ (వార్డుల పునర్ విభజన) నియమం నిబంధనలు, 1996 లో G.O.Ms.No.570 తేది.06-11-1996 ద్వారా ప్రభుత్వము జారీ చేయబడిన ఉత్తర్వులు మరియు వాటిపై తదనంతర సవరణలకు/నిబంధనలకు లోబడి మహా విశాఖపట్నం నగరపాలక సంస్థ ఏరియాను 120 వార్డులుగా విభజించుటకు నిర్ణయించడమైనది. వాటి సరిహద్దు వివరములతో సహితముగా దిగువున విశదీకరించడమైనది.

మహా విశాఖపట్నం నగరపాలక సంస్థ ప్రాంతంలోని నివాసితులు, ఈ నోటిఫికేషన్ ప్రచురణ తేది నుండి 7 రోజులలో ఏదైన సూచనలు లేదా అభ్యంతరాలు ఉన్నయెడల కమిషనర్, మహా విశాఖపట్నం నగర పాలక సంస్థ వారికి సమర్పించాలని అభ్యర్థించారు.

వార్డు సంఖ్య	సరిహద్దు వివరణ
1	<p>తూర్పు : వార్డు ప్రారంభ స్థానం అనగా కొండ పేట కాలనీ ఈశాన్యనా గుడివాడ బ్రిడ్జి వద్ద ప్రారంభమయి గోస్తనీ నది వెంబడి వసంత విహార లేబెట్ ఈశాన్య హద్దు వరకు తదుపరి దక్షిణ దిశకు తిరిగి మునిసిపల్ బౌండరీ వెంబడి శ్రీనగర్ కాలనీ సరిహద్దు మీదుగా చిట్టివలస గ్రామ సర్వే నెంబర్ 74 ఆగ్నేయం వరకు.</p> <p>దక్షిణం : పై జంక్షన్ నుండి ప్రారంభమై చిట్టివలస గ్రామ సర్వే నెంబర్ 74 మరియు 73 దక్షిణ మునిసిపల్ సరిహద్దు మీదుగా సుఖీభవ సరిహద్దు బొగ్గు రోడ్డు జీరుపేట జంక్షన్ వరకు తదుపరి ఉత్తర దిశకు తిరిగి భీమిలి తగరపువలస రోడ్డు మీదుగా అంబేద్కర్ జంక్షన్ నుండి దక్షిణ దిశగా రాజవీధి రోడ్డు మీదుగా గాంధీ బొమ్మ జంక్షన్ వరకు తదుపరి దక్షిణ దిశగా జాతీయ రహదారి</p>

	<p>నెం.16 వరకు.</p> <p>పడమర : పై జంక్షన్ నుండి ప్రారంభమై ఉత్తర దిశగా జాతీయ రహదారి 16 మీదుగా తగరపువలస సర్వే నెం.1 వాయవ్య సరిహద్దు గోస్తనీ నది వరకు</p> <p>ఉత్తరం : పై జంక్షన్ నుండి ప్రారంభమై గోస్తనీ నది వెంబడి తూర్పు దిశగా కొండపేట కాలనీ వరకు పయనించి వార్డు తూర్పు ప్రారంభ స్థానం వరకు.</p>
2	<p>తూర్పు : చిట్టివలస పెద్దచెరువు ఆగ్నేయ సరిహద్దు వద్ద ప్రారంభమై పడమర దిశగా చిట్టివలస సర్వే నెం. 57 మరియు 50 దక్షిణ సరిహద్దు మీదుగా నమ్మివానిపేట రోడ్డు వరకు తదుపరి దక్షిణ దిశగా నమ్మివానిపేట రోడ్డు మీద నైరుతి సరిహద్దు వరకు తదుపరి తూర్పు దిశగా చిట్టివలస సర్వే నెం.63 దక్షిణ సరిహద్దు మీదుగా సంగివలస గ్రామా సర్వే నెం.84 ఈశాన్యము వరకు తదుపరి దక్షిణ దిశగా సంగివలస గ్రామా సర్వే నెం. 84 తూర్పు సరిహద్దు సర్వే నెం. 87 ఈశాన్య సరిహద్దులు సర్వే నెం.97 తూర్పు సరిహద్దు LP No.45/2016 పడమర సరిహద్దు నమ్మివానిపేట రోడ్డు వరకు తదుపరి తూర్పు దిశగా డెక్కటిపాలెం జంక్షన్ వరకు.</p> <p>దక్షిణం : డెక్కటి పాలెం జంక్షన్ నుండి పడమర దిశగా మామిడిపాలెం రోడ్డు మీదగా మరియు కుమ్మరిపాలెం రోడ్డు మీదుగా మునిసిపల్ సరిహద్దు వరకు.</p> <p>పడమర : పై జంక్షన్ నుండి ఉత్తర దిశగా రోడ్డు మీదుగా డంపింగ్ యార్డు వాయువ్యములా వరకు తదుపరి పడమర వైపుగా తిరిగి మునిసిపల్ సరిహద్దు అనగా పాసి వారి బల్లలు వారి కల్లాల మీదగా వలందపేట జాతీయ రహదారి నెం.16 వరకు తదుపరి ఉత్తర వైపు తిరిగి మునిసిపల్ పడమర సరిహద్దు మీదుగా తగరపువలస సర్వే నెం.16 మునిసిపల్ సరిహద్దు వరకు.</p> <p>ఉత్తరం : పై జంక్షన్ నుండి ప్రారంభమై గోస్తనీ నది వెంబడి జాతీయ రహదారి నెం.16 వరకు తదుపరి దక్షిణ దిశగా రామన్న పేట జంక్షన్ వరకు తదుపరి గాంధీ బొమ్మ జంక్షన్ మీదుగా తూర్పు దిశగా రాజవీధి రోడ్డు జంక్షన్ నుండి ఉత్తరదిశగా అంబేద్కర్ జంక్షన్ వరకు</p>

	<p>తగరపువలస బీమిలి రోడ్డు మీదుగా చిట్టివలస పెద్ద చెరువు ఆగ్నేయ సరిహద్దు వరకు తిరిగి తగరపువలస బీమిలి రోడ్డు మీదుగా జీరుపేట రోడ్డు జంక్షన్ వరకు తదుపరి తూర్పు వైపు తిరిగి సుఖీభవ లేఅవుట్ దక్షిణ సరిహద్దు మీదుగా చిట్టివలస గ్రామ సర్వేనెంబర్. 74 తూర్పు దిశగా వార్డు ప్రారంభ స్థానం వరకు.</p>
<p>3</p>	<p>తూర్పు : వార్డు ప్రారంభ స్థానం అనగా చిట్టివలస గ్రామం సర్వే నెం. 75 ఈశాన్య అనగా మునిసిపల్ సరిహద్దు వద్ద ప్రారంభమయి చిట్టివలస గ్రామ తూర్పు సరిహద్దు మీదుగా చిట్టివలస గ్రామ సర్వే నెం 8 .ఆగ్నేయ మూల వరకు తదుపరి పడమర వైపు తిరిగి బీమిలి తగరపువలస రోడ్డు వరకు తదుపరి ఉత్తరం వైపు తిరిగి బీమిలి తగరపువలస రోడ్డు మీదుగా గల్లీ రోడ్డు వరకు తదుపరి దక్షిణం వైపు తిరిగి తూర్పు వైపు మునిసిపల్ సరిహద్దు వెంబడి డెక్కటి పాలెం రోడ్డు వరకు తదుపరి తూర్పు వైపు తిరిగి డెక్కటిపాలెం రోడ్డు బ్యాంక్ కాలనీ తగరపువలస బీమిలీ రోడ్డు మీదుగా ఐశ్వర్య వెంకటేశ్వర స్వామి గుడి వరకు తదుపరి ఉత్తరం వైపు గోస్తని నది మరియు బంగాళాఖాతం వెంబడి లైట్ హౌస్ వరకు.</p> <p>దక్షిణం : లైట్ హౌస్ నుండి ప్రారంభమై ఉత్తరం వైపు బీచ్ రోడ్డు మీదుగా బీమిలి బస్సు స్టాండ్ వరకు తదుపరి పడమర దిశగా కమీషనర్ బంగ్లా వాయువ్యము వరకు తదుపరి దక్షిణ దిశగా అప్పికొండవీధి సచివాలయం విధి ఆగ్నేయం మూల వరకు తదుపరి పడమర దిశగా నెహ్రూ స్ట్రీట్ రోడ్డు మీదుగా బ్యాంకు రోడ్డు వరకు తదుపరి పావురాల కొండ మీదుగా నైరుతి భాగం సరిహద్దు వరకు పడమర దిశగా కుమ్మరిపాలెం గ్రామం మరియు సంగివలస (పాలం) వరకు.</p> <p>పడమర : పై జంక్షన్ నుండి ప్రారంభమై పడమర మునిసిపల్ సరిహద్దులో షాలోమ్ డిగ్రీ కాలేజీ మీదుగా డంపింగ్ యార్డు కుమ్మరిపాలెం రోడ్డు జంక్షన్ వరకు తదుపరి తూర్పు దిశగా కుమ్మరిపాలెం రోడ్డు మామిడిపాలెం రోడ్డు మీదుగా డెక్కటిపాలెం జంక్షన్ వరకు తదుపరి పడమర నమ్మివనిపాలెం రోడ్డు మీదుగా LP.No 45/2016 నైరుతి వరకు తదుపరి ఉత్తర దిశగా సంగివలస సర్వే నెం.84 ఈశాన్య సరిహద్దు వరకు తదుపరి సర్వే నెం.63 నైరుతి సరిహద్దు వరకు తదుపరి ఉత్తర దిశగా నమ్మివానిపేట రోడ్డు మీదుగా చిట్టివలస సర్వే నెం.50 నైరుతి వరకు.</p>

	<p>ఉత్తరం : పై జంక్షన్ నుండి ప్రారంభమై చిట్టివలస గ్రామా సర్వే నెం.50 కు దక్షిణ సరిహద్దు మీదుగా పెద్ద చెరువు ఆగ్నేయ సరిహద్దు వరకు తదుపరి దక్షిణ దిశగా తగరపువలస భీమిలి రోడ్డు మీదుగా బొగ్గు రోడ్డు జీరుపేట జంక్షన్ వరకు తదుపరి తూర్పు దిశగా చిట్టివలస సర్వే నెం.75 ఈశాన్య సరిహద్దు వార్డ్ యొక్క ప్రారంభము వరకు.</p>
<p>4</p>	<p>తూర్పు : వార్డు ప్రారంభస్థానం అనగా లైట్ హౌస్ వద్ద ప్రారంభమై దక్షిణ దిశగా బంగాళాఖాతం వెంబడి INS కళింగా వద్ద గల రోడ్డు జంక్షన్ వరకు .</p> <p>దక్షిణం : పై జంక్షన్ నుండి ప్రారంభమై నిడిగట్టు రోడ్డు మీదుగా తదుపరి పడమర దిశగా నిడిగట్టు సర్వే నెం.13 నైరుతి సరిహద్దు వరకు.</p> <p>పడమర : పై జంక్షన్ నుండి ప్రారంభమై ఉత్తర దిశగా మునిసిపల్ సరిహద్దు మీదుగా కొత్తవలస గ్రామ సర్వే నెం.1 వాయువ్య సరిహద్దు వరకు.</p> <p>ఉత్తరం : పై జంక్షన్ నుండి ప్రారంభమై తూర్పు దిశగా కొత్తవలస గ్రామ ఉత్తర సరిహద్దు మీదుగా మరియు సంగివలస, కుమ్మరిపాలెం గ్రామం దక్షిణం సరిహద్దు అనగా పావురాల కొండ మీదుగా బ్యాంకు రోడ్డు వరకు తదుపరి నెహ్రూ రోడ్డు మీదుగా అప్పికొండవీధి సచివాలయం వీధి వరకు తదుపరి ఉత్తర దిశగా కమీషనర్ క్వార్టర్స్ వరకు తదుపరి తూర్పు దిశగా భీమిలి బస్సు స్టాప్ వరకు తదుపరి బంగాళాఖాతం వెంబడి లైట్ హౌస్ వరకు.</p>
<p>5</p>	<p>తూర్పు : వార్డ్ ప్రారంభ స్థానం అనగా INS కళింగా రోడ్డు జంక్షన్ వద్ద ప్రారంభమై దక్షిణ దిశగా బంగాళాఖాతం వెంబడి సముద్రపు తీరంవైపు ఉన్నటువంటి గ్రామాల యార్డుల సరిహద్దు అనగా చేపలుప్పాడ, కె. నగరపాలెం మీదుగా కాపులుప్పాడ సర్వే నెం.350 ఆగ్నేయ మూల వరకు.</p> <p>దక్షిణం : పై జంక్షన్ నుండి ప్రారంభమై పడమర దిశగా కాపులుప్పాడ గ్రామ దక్షిణ సరిహద్దు మీదుగా కాపులుప్పాడ గ్రామ సర్వే నెం.356 నైఋతి మూల సరిహద్దు వరకు.</p>

	<p>పడమర : పై జంక్షన్ నుండి ప్రారంభమై ఉత్తర దిశగా పడమర మునిసిపల్ సరిహద్దు మీదుగా తదుపరి తూర్పు దిశగా తిరిగి కాపులుప్పాడ గ్రామ ఉత్తర సరిహద్దు మీదుగా నిడిగట్టు గ్రామ సర్వే నెం.13 కు నైరుతి మూల వరకు</p> <p>ఉత్తరం : పై జంక్షన్ నుండి ప్రారంభమై తూర్పు దిశగా నిడిగట్టు గ్రామ దక్షిణ సరిహద్దు మీదుగా నేరెళ్ళ వలస గ్రామము వరకు తదుపరి దక్షిణ దిశగా నిడిగట్టు రోడ్డు మీదుగా బంగాళాఖాతం వెంబడి INS కళింగ జంక్షన్ వద్ద వార్డు ప్రారంభ స్థానమును వరకు.</p>
6	<p>తూర్పు : పరదేశి పాలెం గ్రామం సర్వేనెంబర్ 7లో ఉన్న ఎస్.కె బిగ్ స్టార్ ప్రైవేట్ లిమిటెడ్ డోర్ నెంబర్ 2-86 యొక్క ఈశాన్యం మూల నుంచి ప్రారంభమై సర్వే నంబర్లు 8,21,42 నుంచి 47,49,60,63 వరకు సరిహద్దు మీదుగా కాపులుప్పాడ డంపింగ్ యార్డ్ రోడ్డు వరకు. అక్కడినుంచి పశ్చిమ దిశగా ప్రయాణిస్తూ NH 16 మీదుగా మారికవలస, కొమ్మాది, మధురవాడ జంక్షన్లు మీదుగా కొనసాగుతూ దక్షిణ దిశగా సాయి ప్రియ లేబెట్ 100 అడుగుల రోడ్డు వరకు.</p> <p>దక్షిణం : NH 16 వద్ద ఉన్న సాయి ప్రియ లేఅవుట్ 100 అడుగుల రోడ్డు నుంచి ప్రారంభమై టిడ్కో ఇల్లు వైపుగా పీఎం పాలెం చివరి బస్ స్టాప్ మీదుగా హౌసింగ్ బోర్డ్ రోడ్డు మీదుగా ప్రయాణిస్తూ కంబాలకొండ మరియు సంభువనిపాలెం గ్రామ సరిహద్దు వరకు.</p> <p>పడమర : పై స్థానము నుండి ఉత్తర దిశగా జీవీఎంసీ సరిహద్దు వెంట (కంబాలకొండ రిజర్వ్ ఫారెస్ట్) మున్సిపాలిటీ పరిధి ఉత్తర పడమర మూల వరకు</p> <p>ఉత్తరం : పై స్థానం నుండి బోయపాలెం గ్రామం సరిహద్దు మీదుగా ఎస్.హెచ్-16 చేరుకొని పరదేశి పాలెం గ్రామ సర్వేనెంబర్ ఏడులో ఉన్న ఎస్ కే బిగ్ స్టార్ ప్రైవేట్ లిమిటెడ్ డోర్ నెంబర్ 2-86 ఈశాన్యం మూల వరకు</p>
7	<p>తూర్పు : ఈ వార్డు యొక్క ఈశాన్యం మూలలోని డంపింగ్ యార్డ్ రోడ్డు నుండి పరదేశి పాలెం రెవిన్యూ గ్రామంలోని సర్వే నంబర్ 178 ద్వారా దక్షిణ దిశగా పిపి2 కాలనీ గాయత్రి మెడికల్</p>

	<p>కాలేజీ తదుపరి తూర్పు దిశగా ఉన్న వైయస్సార్ కాలనీ మీదుగా మధురవాడలోని సర్వేనెంబర్ 78 శివశక్తి నగర్ వరకు.</p> <p>దక్షిణం : పై స్థానం నుండి ప్రారంభమై పడమర దిశగా శ్రీ లక్ష్మీ నగర్ వైపుగా అక్కడ నుండి దక్షిణ దిశగా అయోధ్య నగర్ వాటర్ ట్యాంక్ వరకు తిరిగి పడమర వైపు మధురవాడ సర్వేనెంబర్ 56 లోని నగరం పాలెం రోడ్డు మీదుగా ప్రయాణిస్తూ దక్షిణ దిశగా ఉన్న గెడ్డ వెంబడి నగరం పాలెం రోడ్డు వరకు అక్కడ నుండి ఉత్తర దిశగా ప్రయాణిస్తూ స్వతంత్ర నగర్ 60 అడుగుల రోడ్డు మరియు బొట్టవానిపాలెం మీదుగా ప్రయాణిస్తూ పశ్చిమ దిశగా ఉన్న శివశక్తి నగర 60 అడుగుల రోడ్డు మీదుగా ఎన్హెచ్-16 వరకు.</p> <p>పడమర : పై జంక్షన్ నుండి ఉత్తర దిశగా ఎన్హెచ్-16 గుండా కొమ్మాది, మారికవలస జంక్షన్నను కలుపుతూ డంపింగ్ యార్డు రోడ్డు వరకు .</p> <p>ఉత్తరం : పై జంక్షన్ నుండి తూర్పు దిశగా ప్రయాణిస్తూ డంపింగ్ యార్డ్ రోడ్డు వరకు.</p>
8	<p>తూర్పు : ఈ వార్డు యొక్క ఈశాన్యం మూలలోని సర్వే నెంబర్ 341/2P,341/3P మధురవాడ గ్రామం నుండి ప్రయాణిస్తూ బంగాళాఖాతం సముద్ర తీరం వెంబడి దక్షిణ దిశగా ప్రయాణిస్తూ ఐటీ సెజ్ సర్కిల్ బీచ్ రోడ్డు వరకు.</p> <p>దక్షిణం : పై జంక్షన్ నుండి పడమర దిశగా ఉన్న సన్నీ ఐల్స్ ఆదిత్య ఓసియన్ హైట్స్ మీదుగా అక్కడి నుండి ఉత్తర దిశగా హిల్ నెంబర్ 2 ఇన్స్పీసిస్ జంక్షన్ వరకు ప్రయాణిస్తూ అక్కడినుండి పడమర దిశగా హిల్ నెంబర్ 3 జంక్షన్ మీదుగా ఐటీ సెజ్ రోడ్డు వరకు మరల దక్షిణ దిశగా ఉన్న మిథిలాపురి వంద అడుగుల రోడ్డు మీదుగా ప్రయాణిస్తూ ఆర్బిఎస్ విల్లాస్ మీదుగా వికలాంగుల కాలనీ వరకు అక్కడ నుండి పడమర దిశగా ప్రయాణిస్తూ గెడ్డ వెంబడి ఆదిత్య టవర్స్ వరకు అక్కడ నుండి ఉత్తర దిశగా ఉన్న ఆర్టిసీ డిపో రోడ్డు తూర్పు దిశగా ఉన్న లేబెట్ వెంబడి ప్రయాణిస్తూ ఉత్తర దిశగా ఉన్న మోగధారమ్మ ఆలయం రోడ్డు మీదుగా ఆర్టిసీ కాలనీ వరకు అక్కడ నుండి దక్షిణ దిశగా లేబెట్ రోడ్డు మీదుగా మల్లయ్యపాలెం గ్రామం మీదుగా నగరంపాలెం 80 అడుగుల రోడ్డు వరకు అక్కడనుండి దక్షిణ దిశగా ఉన్న వాంబే కాలనీ</p>

గెడ్డమీదగా 60 అడుగుల రోడ్డును కలుపుతూ భరత్ నగర్ సమీప వాటిక మార్గంగా NGGOs కాలనీ రోడ్డుకు చేరి అక్కడి నుండి మళ్ళీ పడమర దిశగా ప్రయాణిస్తూ దుర్గానగర్ రోడ్డు మీదుగా ఎస్ హెచ్ 16 వరకు.

పడమర : పై స్థానం నుండి ఉత్తర దిశగా ఎస్ హెచ్ 16 మీదుగా ప్రయాణిస్తూ చంద్రంపాలెం, మధురవాడ, APEPDCL కార్యాలయం మరియు శివశక్తి నగర 60 అడుగుల రోడ్డు వరకు

ఉత్తరం : పై జంక్షన్ నుండి తూర్పు దిశగా శివశక్తి నగర 60 అడుగుల మీదుగా ప్రయాణిస్తూ దక్షిణ దిశగా బొట్టవానిపాలెం మరియు స్వతంత్ర నగర్ 60 అడుగుల రోడ్డు మీదుగా ప్రయాణిస్తూ నగరంపాలెం 80 అడుగుల రోడ్డు వరకు అక్కడ నుండి ఉత్తర దిశగా నగరంపాలెం గెడ్డమీదుగా నగరంపాలెం గ్రామం రోడ్డు నుండి అయోధ్య నగర్ వాటర్ ట్యాంక్ వరకు అక్కడ నుండి ఉత్తర దిశగా 40 అడుగుల రోడ్డు ద్వారా శివశక్తి నగర్ రోడ్డు వరకు అక్కడ నుండి తూర్పు దిశగా ఉన్న శ్రీ లక్ష్మీ నగర్ రోడ్డు మీదుగా మళ్ళీ ఉత్తర దిశగా ఉన్న గెడ్డమీదుగా జీవీఎంసీ జోన్ సరిహద్దు పరిధి (సర్వే నెంబర్ 341/2P,341/3P మధురవాడ గ్రామం) బంగాళాఖాతం సముద్ర తీరం వరకు.

9

తూర్పు : ఈ వార్డు యొక్క ఈశాన్యం మూల ఉన్న హిల్ నెంబర్ 3 వెంబడి ఐకానిక్ సిటీ 80 అడుగుల రోడ్డు నుండి ప్రయాణిస్తూ శ్రీ భూనీలా సమేత వెంకటేశ్వర స్వామి ఆలయం మీదుగా అక్కడి నుండి పై లాంజ్ వద్ద దక్షిణ వైపు తిరిగి ఉత్తర దిశగా ఉన్న రెవెన్యూ లేబర్ రోడ్డు వరకు.

దక్షిణం : పై స్థానం నుండి పడమర దిశగా ఉన్న సర్వే నెంబర్ 296 మధురవాడ గ్రామం నుండి ప్రయాణిస్తూ అక్కడ నుండి ధర్మపురి కాలనీ రోడ్డు వైపు ప్రయాణిస్తూ NH 16 రోడ్డు వరకు.

పడమర : పై స్థానం నుండి ఉత్తర దిశగా ప్రయాణిస్తూ దుర్గానగర్ 40 అడుగుల రోడ్డు జంక్షన్ వరకు, అక్కడి నుండి తూర్పు దిశగా దుర్గానగర్ 40 అడుగుల రోడ్డు వైపు ప్రయాణిస్తూ ఎన్టీవోస్ కాలనీ రోడ్డు మీదుగా సమీప వాటిక భరత్ నగర్ అక్కడ నుండి 60 అడుగుల రోడ్డు మీదుగా ప్రయాణిస్తూ ఉత్తర దిశగా ఉన్న వాంటే కాలనీ గెడ్డ వెంబడి నగరంపాలెం రోడ్డు వరకు.

	<p>ఉత్తరం : పైన పేర్కొన్న స్థానం నుండి మల్లయ్యపాలెం గ్రామం రోడ్డు మీదుగా ప్రయాణిస్తూ దక్షిణ దిశగా ఉన్న లేబెట్ రోడ్డు మీదుగా ప్రయాణిస్తూ ఆర్టీసీ కాలనీ రోడ్డు మీదుగా మోగధారమ్మ ఆలయం రోడ్డు మీదుగా ప్రయాణిస్తూ అక్కడనుండి పడమర దిశగా ఉన్న లేబెట్ రోడ్డు మీదుగా ప్రయాణిస్తూ అక్కడినుండి దక్షిణ దిశగా ఉన్న ఆర్టీసీ డిపో రోడ్డు మీదుగా అక్కడ నుండి ఆదిత్య టవర్స్ పక్కన ఉన్న గెడ్డ వెంబడి ప్రయాణిస్తూ మిథిలపురి 100 అడుగుల రోడ్డు వరకు అక్కడినుండి ఉత్తర దిశగా ప్రయాణిస్తూ ఆర్టిఎస్ విల్లాస్ మీదుగా ప్రయాణిస్తూ మిథిలపురి రోడ్డు ఐటీ జంక్షన్ నుండి అక్కడి నుంచి తూర్పు దిశగా ఐకానిక్ సిటీ విల్లాస్ 80 అడుగుల రోడ్డు వరకు</p>
10	<p>తూర్పు : ఈ వార్డు యొక్క ఈశాన్యం మాలలోని ఐటీ సెజ్ జంక్షన్ నుండి ప్రయాణిస్తూ 60 అడుగుల రోడ్డు వెంట దక్షిణ దిశగా ఉన్న ఆదిత్య ఓషియన్ హైట్స్ మీదుగా సన్నీ ఐల్స్ విల్లాస్ రోడ్డు మీదుగా 100 అడుగుల రోడ్డు జంక్షన్ వరకు.</p> <p>దక్షిణం : పై జంక్షన్ నుండి పడమర దిశగా ప్రయాణిస్తూ పనోరమహిల్స్ మీదుగా లా కాలేజ్ 100 ఫీట్ రోడ్డు జంక్షన్ వరకు అక్కడ నుంచి దక్షిణ దిశగా NH 16 రోడ్డు మీదుగా ప్రయాణిస్తూ కంబాలకొండ రిజర్వ్ ఫారెస్ట్ జోన్ పరిధి వరకు</p> <p>పడమర : పై స్థానం నుండి పడమర దిశగా కంబాలకొండ రిజర్వ్ ఫారెస్ట్ వెంబడి జీవీఎంసీ సరిహద్దుల వెంట ఉత్తర పడమర జీవీఎంసీ పరిధి వరకు</p> <p>ఉత్తరం : పై స్థానం నుండి ఉత్తర దిశగా మున్సిపాలిటీ పరిధి మీదుగా ప్రయాణిస్తూ హౌసింగ్ బోర్డ్ కాలనీ రోడ్డు మీదుగా ప్రయాణిస్తూ పి.యం.పాలెం లాస్ట్ బస్ స్టాప్ జంక్షన్ వరకు అక్కడి నుండి ఉత్తర దిశగా ప్రయాణిస్తూ ఉన్న టిడ్కో గృహాల వరకు అక్కడి నుండి తూర్పు దిశగా ఉన్న సాయి ప్రీయ వంద అడుగులు రోడ్డు మీదుగా ఎన్.హెచ్-16 వరకు అక్కడి నుండి దక్షిణ దిశగా ప్రయాణిస్తూ దక్షిణం నుండి ధర్మపురి కాలనీ రోడ్డు మీదిగా ప్రయాణిస్తూ సర్వెనెంబర్ 296 మధురవాడ గ్రామం వెంబడి ప్రయాణిస్తూ స్పైలాంజ్ అపార్ట్మెంట్ మీదుగా హిల్ నెం.3 వెంబడి</p>

	<p>ప్రయాణిస్తూ శ్రీ భూనీల సమేత శ్రీ వెంకటేశ్వర స్వామి దేవాలయం మీదగా ఐకానిక్ సిటీ 80 అడుగుల రోడ్డు వెంబడి అక్కడినుండి ఐటీ సెజ్ రోడ్డు మీదుగా ఐటీ సెజ్ జంక్షన్ వరకు</p>
11	<p>తూర్పు : ఈ వార్డు యొక్క ఈశాన్యం మూల ఐటీ సెజ్ సర్కిల్ నుంచి ప్రయాణిస్తూ బంగాళాఖాతం సముద్ర తీరం మీదుగా పెద్ద ఋషికొండ, చిన్న ఋషికొండ, సాగర్ నగర్ మార్గం గుండా విశాఖ వ్యాళీ రోడ్డు జంక్షన్ వరకు.</p> <p>దక్షిణం : పై జంక్షన్ నుండి పడమర దిశగా ప్రయాణిస్తూ NH 16 వద్ద విశాఖ వ్యాళీ జంక్షన్ వరకు</p> <p>పడమర : పై జంక్షన్ నుండి ఉత్తర దిశగా ఉన్న ఎన్.హెచ్.16 మీదుగా ప్రయాణిస్తూ ఇందిరాగాంధీ జలాజికల్ పార్క్ ఎండాడ మార్గం గుండా లా కాలేజ్ రోడ్డు జంక్షన్ వరకు</p> <p>ఉత్తరం : పై జంక్షన్ నుండి తూర్పు దిశగా ప్రయాణిస్తూ పనోరమ హిల్స్, పెద్ద ఋషికొండ మీదుగా బీచ్ రోడ్ ఐటీ సెజ్ సర్కిల్ బంగాళాఖాతం సముద్ర తీరం వరకు.</p>
12	<p>తూర్పు : ఈశాన్య మూలలో విశాఖ వ్యాళి స్కూల్ రోడ్ మరియు బీచ్ రోడ్డు జంక్షన్ వద్ద గల బంగాళాఖాతం తీరం వద్ద మొదలుకొని దక్షిణ దిశగా తీరం వెంబడి సీతకొండ తీరం, జోడుగుళ్ల పాలం తీరం మరియు తెన్నేటి పార్కు తీరం మీదుగా చినగదిలి గ్రామా సర్వే నెంబర్. 150 సరిహద్దు వరకు.</p> <p>దక్షిణం : పై జంక్షన్ పాయింట్ నుండి ప్రారంభమై, పడమర దిశగా తిరిగి కైలాసగిరి కొండ చినగదిలి గ్రామ సర్వే నెం 150. సరిహద్దు మీదుగా వీ.యం.ఆర్.డి.వి బుద్ధ వనం, నడక దారి మీదుగా కైలాసగిరి ఫుట్ ఓవర్ బ్రిడ్జి దగ్గర ఎన్.హెచ్-16 వరకు.</p> <p>పడమర : పై జంక్షన్ పాయింట్ నుండి ప్రారంభమై ఉత్తర దిశగా తిరిగి ఎన్.హెచ్-16 గుండా ఎన్.హెచ్-16 డైరీఫారం జంక్షన్ మీదుగా ఇందిరా గాంధీ నగర్ ప్రవేశ ఆర్చ్ వరకు మరియు పడమర వైపు తిరిగి డోర్ నెం. 2-89 వద్ద ఉత్తర దిశగా తిరిగి డోర్ నెం. 2-7/3 (శ్రీరామలక్ష్మీ రెసిడెన్సీ) వరకు మరియు పశ్చిమ దిశగా తిరిగి సందు గుండా దామోదర రెసిడెన్సీ వరకు మరియు ఉత్తర దిశగా తిరిగి డోర్ నెం. 2-220/2 వరకు మరియు పశ్చిమ దిశగా తిరిగి డోర్</p>

	<p>నెం. 2-222 మీదుగా కంబాలకొండ ఎకో పార్కు జంక్షన్ వరకు.</p> <p>ఉత్తరం : పై జంక్షన్ పాయింట్ నుండి ప్రారంభమై, కంబాలకొండ ఎకో పార్కు నుండి తూర్పు దిశగా చినగదిలి గ్రామ సర్వే నెం. 114 సరిహద్దు గుండా ఎన్.హెచ్-16 జంక్షన్ వరకు మరియు దక్షిణ దిశగా తిరిగి ఎన్.హెచ్-16 గుండా విశాఖ వ్యాళి స్కూల్ ఎన్.హెచ్-16 జంక్షన్ వరకు మరియు తూర్పు దిశగా తిరిగి విశాఖ వ్యాళి స్కూల్ రోడ్డు గుండా బీచ్ రోడ్డు దాటి ఈశాన్య మూలలో బంగాళాఖాతం తీరం వద్ద ప్రారంభ స్థానం చేరి సమాప్తమగును.</p>
<p>13</p>	<p>తూర్పు : ఈశాన్య మూలలో కంబాలకొండ ఎకో పార్కు నుండి ప్రారంభమై దక్షిణం వైపు తిరిగి ఇందిరా గాంధీ నగర్ డోర్ నెం. 2-222 వరకు మరియు తూర్పు దిశగా తిరిగి డోర్ నెం. 2-220/2 వరకు మరియు దక్షిణ దిశగా తిరిగి దామోదర రెసిడెన్స్ వరకు మరియు తూర్పు దిశగా తిరిగి సందు గుండా డోర్ నెం. 2-7/3 (శ్రీరామలక్ష్మీ రెసిడెన్స్) వరకు మరియు దక్షిణ దిశగా తిరిగి డోర్ నెం. 2-89 వద్ద తూర్పు దిశగా ఇందిరా గాంధీ నగర్ ఆర్ప్ గుండా ఎన్.హెచ్-16 జంక్షన్ వరకు మరియు దక్షిణం దిశగా తిరిగి ఓల్డ్ డైరీఫారం జంక్షన్ మీదుగా ఎన్.హెచ్-16 గుండా హనుమంతవాక జంక్షన్ వరకు.</p> <p>దక్షిణం : పైన జంక్షన్ పాయింట్ నుండి బి.ఆర్.టి.ఎస్ రోడ్ పశ్చిమ దిశగా తిరిగి బి.ఆర్.టి.ఎస్ రహదారి వెంట పెదగాదిలి జంక్షన్ వరకు.</p> <p>పడమర : పైన జంక్షన్ పాయింట్ నుండి ప్రారంభించి పెదగదిలి రోడ్డు ఉత్తర దిశగా తిరిగి మరియు తోటగరువు రహదారి వెంట అరవలక్ష్మి ఫంక్షన్ హాల్ వద్ద ఉన్న తోటగరువు జంక్షన్ వద్ద కలుసుకుని, తూర్పు దిశగా తిరిగి రవీంద్రనగర్ రోడ్ వెంట రవీంద్రనగర్ రోడ్ చివరి లేన్ వరకు మరియు ఉత్తరం వైపు తిరిగి కంబాలకొండ చినగదిలి గ్రామ సర్వే నెం 114.సరిహద్దు వరకు.</p> <p>ఉత్తరం : పైన ఉన్న జంక్షన్ పాయింట్ నుండి తూర్పు దిశగా చినగదిలి గ్రామ సర్వే నెం.114 యొక్క ఉత్తర సరిహద్దు గుండా మరియు కంబాలకొండ ఎకో పార్కు వద్ద ప్రారంభ స్థానం చేరి సమాప్తమగును.</p>
<p>14</p>	<p>తూర్పు : రవీంద్రనగర్ చివరి దారిలో కంబాలకొండ జంక్షన్ పాయింట్ ఈశాన్య మూలలో నుండి ప్రారంభించి దక్షిణ దిశగా, రవీంద్రనగర్ చివరి సందు వెంట, రవీంద్రనగర్ ఆఖరి బస్ స్టాప్ ప్రధాన</p>

	<p>రహదారి వద్ద కలుసుకుని పశ్చిమ వైపు తిరిగి తోటగరువు జంక్షన్ వరకు.</p> <p>దక్షిణం : పై జంక్షన్ పాయింట్ నుండి ప్రారంభించి పశ్చిమ దిశగా తిరిగి బాలాజీ నగర్ రహదారి మీదుగా దుర్గాలమ్మ గుడి మీదుగా అంబేద్కర్ జంక్షన్ వరకు</p> <p>పడమర : పై జంక్షన్ పాయింట్ నుండి ఉత్తరం వైపు తిరిగి అంబేద్కర్ నగర్ మరియు ఎస్. టి. కాలనీ గుండా చినగదిలి గ్రామ సర్వే నెం.37 ఉత్తర సరిహద్దు కంబాలకొండ జంక్షన్ వరకు</p> <p>ఉత్తరం : పై జంక్షన్ పాయింట్ నుండి తూర్పు వైపు తిరిగి కంబాలకొండ చినగదిలి గ్రామ సర్వే నెం.37 యొక్క ఉత్తర సరిహద్దు వెంట రవీంద్రనగర్ చివరి దారిలో కంబాలకొండ జంక్షన్ పాయింట్ వద్ద ప్రారంభ స్థానం చేరి సమాప్తమగును</p>
15	<p>తూర్పు : కంబాలకొండ జంక్షన్ ఈశాన్య మూలలో ఎస్.టి. కాలనీ వద్ద నుండి ప్రారంభించి, దక్షిణ దిశగా అంబేద్కర్ జంక్షన్ వరకు మరియు తూర్పు దిశగా తిరిగి బాలాజీ నగర్ రహదారి గుండా తోటగరువు జంక్షన్ వరకు మరియు దక్షిణ దిశగా తిరిగి పెదగదిలి రహదారి గుండా పెదగదిలి బీఎస్ రహదారి జంక్షన్ వరకు.టి.ఆర్.</p> <p>దక్షిణం : పై జంక్షన్ నుండి ప్రారంభించి, పడమటి వైపు తిరిగి మరియు బి.ఆర్.టి.ఎస్ రహదారి మీదుగా అరిలోవ ఆకరి బస్సు స్టాప్ కు వెళ్ళు 60 అడుగుల రహదారి జంక్షన్ వరకు.</p> <p>పడమర : పై జంక్షన్ పాయింట్ నుండి ఆరిలోవ ఆఖరి బస్ స్టాప్ కు వెళ్ళు 60 అడుగుల రహదారి మీదుగా శివాజీనగర్ జంక్షన్ వరకు మరియు తూర్పు దిశగా తిరిగి శ్రీకాంత్ నగర్ 60 అడుగుల రహదారి గుండా లక్ష్మీ నగర్ గెడ్డ జంక్షన్ వరకు మరియు ఉత్తర దిశగా లక్ష్మీ నగర్ గెడ్డ గుండా కనక దుర్గనగర్ గెడ్డ మీదుగా ఆరిలోవ బస్ రహదారి జంక్షన్ మీదుగా యెర్ని దుర్గా నగర్ కంబాలకొండ జంక్షన్ వరకు.</p> <p>ఉత్తరం : పై జంక్షన్ పాయింట్ నుండి తూర్పు దిశగా తిరిగి చినగదిలి గ్రామ సర్వే నెం.01 ఉత్తర సరిహద్దు గుండా కంబాలకొండ జంక్షన్ (ఎస్. టి. కాలనీ) వద్ద ప్రారంభ స్థానం చేరి సమాప్తమగును.</p>
16	<p>తూర్పు : కంబాలకొండ జంక్షన్ యెర్ని దుర్గా నగర్ ఈశాన్య మూలలో నుండి ప్రారంభించి దక్షిణ దిశగా కనక దుర్గనగర్ గెడ్డ మీదుగా ఆరిలోవ బస్ రహదారి జంక్షన్ మీదుగా లక్ష్మీ నగర్ గెడ్డ</p>

	<p>గుండా శ్రీకాంత్ నగర్ 60' రహదారి జంక్షన్ వరకు మరియు పడమర దిశగా శ్రీకాంత్ నగర్ 60' రహదారి వెంబడి శివాజీ నగర్ జంక్షన్ (40 గజాలు) వరకు మరియు దక్షిణ దిశగా తిరిగి 100' రహదారి గుండా బీ.ఆర్.టి.ఎస్. రహదారి జంక్షన్ వరకు మరియు బీ.ఆర్.టి.ఎస్ రహదారిని దాటి దీనదయాళపురం మండల పరిషత్ ప్రాథమిక పాఠశాల సరిహద్దు వెంట సింహాచలం కొండ వద్ద అడవివరం సర్వే నెం. 275 జంక్షన్ పాయింట్ వరకు.</p> <p>దక్షిణం : పై జంక్షన్ పాయింట్ నుండి ప్రారంభించి పశ్చిమ దిశగా సింహాచలం కొండ సర్వే సరిహద్దు సర్వే నెం. 275 మధ్యలో నుండి ముడసరలోవ గ్రామం జంక్షన్ పాయింట్ సర్వే నెం. 01 (దారపాలెం గ్రామం నైరుతి మూలలో) వరకు</p> <p>పడమర : పై జంక్షన్ పాయింట్ నుండి ప్రారంభించి అడవివరం సర్వే నెం.275 జంక్షన్ పాయింట్ నుండి ప్రారంభమై దారపాలెం గ్రామ సరిహద్దు వెంట బీ.ఆర్.టి.ఎస్ రహదారి వరకు మరియు ఉత్తరం దిశగా బీ.ఆర్.టి.ఎస్ రహదారిని దాటి కంబాలకొండ వెంట జంక్షన్ పాయింట్ మునిసిపల్ పరిధి మరియు ముడసరలోవ గ్రామం సర్వే నెం. 01 మరియు అడవివరం గ్రామం జంక్షన్ వరకు.</p> <p>ఉత్తరం : పై జంక్షన్ నుండి ముడసరలోవ మరియు అడవివరం గ్రామ సరిహద్దు నుండి తూర్పు వైపు తిరిగి మునిసిపల్ పరిధి వెంబడి, ఆరిలోవ యర్ని దుర్గ నగర్ కంబాలకొండ జంక్షన్ వద్ద ప్రారంభ స్థానం చేరి సమాప్తమగును.</p>
17	<p>తూర్పు : హనుమంతవాక జంక్షన్ ఈశాన్య మూల నుండి ప్రారంభించి ఎన్.హెచ్-16 మీదుగా సింహాచలం కొండ అడవివరం సర్వే నెం. 275 వరకు.</p> <p>దక్షిణం : పై జంక్షన్ నుండి ప్రారంభించి, పడమటి వైపు తిరిగి మరియు సింహాచలం కొండ వెంట అడవివరం సర్వే నెం .275 గుండా, దీనదయాళపురం గ్రామంలోని జిల్లా పరిషత్ ప్రాథమిక పాఠశాల పశ్చిమ సరిహద్దు సింహాచలం కొండ జంక్షన్ వరకు</p> <p>పడమర : పై జంక్షన్ పాయింట్ నుండి ఉత్తర దిశగా దీనదయాళపురం గ్రామంలోని మండల పరిషత్ ప్రాథమిక పాఠశాల పశ్చిమ సరిహద్దు మీదుగా బి.ఆర్.టి.ఎస్ 200 అడుగుల రహదారి జంక్షన్ వరకు</p>

	<p>ఉత్తరం : పై జంక్షన్ పాయింట్ నుండి తూర్పు దిశగా తిరిగి బి.ఆర్.టి.యస్. 200 అడుగుల రహదారి గుండా చినగదిలి జంక్షన్ మీదుగా మరియు పెదగదిలి జంక్షన్ మీదుగా ఎస్.హెచ్-16 హనుమంతవాక జంక్షన్ వద్ద ప్రారంభ స్థానం చేరి సమాప్తమగును.</p>
<p>18</p>	<p>తూర్పు : ఈశాన్య మూలలోని NH-16 సింహాచలం కొండ వద్ద అడవివరం సర్వే నెంబర్ 275 వద్ద మొదలుకొని NH- 16 మీదుగా దక్షిణ దిశగా వెంకోజిపాలెం కృష్ణ మందిరం వరకు కొనసాగును.</p> <p>దక్షిణం : పై తూర్పు హద్దు చివరి స్థానం నుండి ప్రారంభించి, పడమర దిశగా తిరిగి శేషాద్రి ఎస్ క్లెప్ అపార్ట్మెంట్ మరియు విద్య రాయల్ పామ్స్ అపార్ట్మెంట్ వరకు మరియు పడమర దిశగా జీవీఎంసీ సైమరీ స్కూల్ వరకు చేరుకొని, అక్కడ నుండి ఉత్తర దిశగా తిరిగి HB కాలనీ మెయిన్ రోడ్డులోని శ్రీ ఉమా మహేశ్వరి ఎంటర్ప్రైజెస్ (సచివాలయం) వరకు కొనసాగును. పడమర దిశగా HB కాలనీ లాస్ట్ బస్సు స్టాప్ వరకు చేరుకొని, అక్కడ నుండి దక్షిణ దిశగా కృష్ణ కాలేజీ రోడ్ వరకు చేరుకొని, తరువాత భాను నగర్ రోడ్ మీదుగా పడమర దిశగా కొనసాగి బైబిల్ మిషన్ సెయింట్ దేవదాస్ చర్చి మరియు హెచ్ బి కాలనీ మెయిన్ రోడ్డు నుండి ఎ.ఎస్.ఆర్ విగ్రహం వరకు కొనసాగును.</p> <p>పడమర : పై దక్షిణ హద్దు చివరి స్థానం నుండి ప్రారంభించి , ఉత్తరం వైపు తిరిగి సీతమ్మ ధార ప్రధాన రహదారి మీదుగా సింహాచలం కొండ వద్ద అడవివరం సర్వే నెంబర్ 275 వరకు కొనసాగును.</p> <p>ఉత్తరం : పై పడమర హద్దు చివరి స్థానం నుండి ప్రారంభించి అడవివరం సర్వే నెంబర్ 275 గుండా ఈశాన్య మూలన చేరి సమాప్తమగును.</p>
<p>19</p>	<p>తూర్పు : ఈశాన్య మూలలోని బైబిల్ మిషన్ చర్చి వద్ద మొదలుకొని దక్షిణ దిశగా KRM కాలనీ రేషన్ డిపో వరకు చేరుకొని మరల తూర్పు దిశగా తిరిగి డోర్ నెంబర్ 53-33-45 వరకు చేరుకొని అక్కడ నుండి ఉత్తర దిశగా డోర్ నెంబర్ 53-33-43 వరకు అక్కడ నుండి తూర్పు దిశగా శ్రీ లక్ష్మీ నిలయం అపార్ట్మెంట్స్ వరకు చేరుకొని అక్కడ నుండి దక్షిణ దిశగా KRM కాలనీ శివాలయం రోడ్డును అనుసరిస్తూ NTR విగ్రహం వరకు చేరుకొని అక్కడ నుండి తూర్పు దిశగా కృష్ణ కాలేజీ రోడ్ కి చేరుకొని మరలా దక్షిణ దిశగా తిరిగి అక్కడ నుండి NH-16 వద్ద గల ఆటోమోటివ్ జంక్షన్ వరకు కొనసాగును.</p>

	<p>దక్షిణం : పై తూర్పు హద్దు ముగింపు స్థానం నుండి ప్రారంభించి, పడమర దిశగా తిరిగి, మద్దిలపాలెం NH 16 రహదారిని అనుసరిస్తూ మద్దిలపాలెం డిపో మీదుగా కాకతీయ ఫంక్షన్ హాల్ వరకు కొనసాగును.</p> <p>పడమర : పై దక్షిణ హద్దు ముగింపు స్థానం నుండి ప్రారంభించి, ఉత్తరం వైపు తిరిగి కాకతీయ ఫంక్షన్ హాల్ నుండి చైతన్య నగర్ గెడ్డును అనుసరిస్తూ 53-26-6 (వీరబ్రహ్మాంధ్ర నివాస్) వరకు అనుకొని అక్కడ నుండి పడమర దిశగా గెడ్డును అనుసరిస్తూ డంపింగ్ యార్డ్ వరకు మరల ఉత్తరం దిశగా కళింగ ఫంక్షన్ హాల్ వరకు కొనసాగును.</p> <p>ఉత్తరం : పై పడమర హద్దు ముగింపు స్థానం నుండి ప్రారంభించి, తూర్పు దిశగా తిరిగి HB కాలనీ మెయిన్ రోడ్డు మీదుగా బైబిల్ మిషన్ చర్చి వరకు చేరి, ప్రారంభమైన ఈశాన్య మూలకు సమాప్తమగును.</p>
20	<p>తూర్పు : ఈశాన్య మూలలోని HB కాలనీ మెయిన్ రోడ్లో MVV ప్రైసిడెన్సీ అపార్ట్మెంట్స్ ఎదురుగా గల సందు నుండి మొదలకొని దక్షిణం వైపుగా జీవీఎంసీ ప్రైమరీ స్కూల్ మరియు విద్య రాయల్ పామ్స్ అపార్ట్మెంట్ వరకు అక్కడ నుండి తూర్పు వైపు తిరిగి వెంకోజిపాలెం కృష్ణ మందిరం వద్ద మరలా దక్షిణం దిశగా తిరిగి NH-16 మీదుగా కనక దుర్గ అమ్మ వారి గుడి వరకు కొనసాగును.</p> <p>దక్షిణం : పై తూర్పు హద్దు చివరి స్థానం నుండి ప్రారంభించి, పడమర దిశగా NH-16 మీదుగా ఆటోమోటివ్ జంక్షన్ వరకు, అక్కడ నుండి ఉత్తర దిశగా తిరిగి డోర్.నెంబర్. 53-17-47 అనిల్ అపార్ట్మెంట్స్ వరకు చేరుకొని, అక్కడ నుండి పడమర దిశగా కొనసాగి NTR విగ్రహం వరకు కొనసాగును.</p> <p>పడమర : పై దక్షిణం హద్దు చివరి స్థానం నుండి ప్రారంభించి, అక్కడి నుండి KRM కాలనీ శివాలయం రోడ్డును అనుసరిస్తూ ఉత్తర దిశగా శ్రీ లక్ష్మీ నిలయం అపార్ట్మెంట్స్ వరకు చేరుకొని, అక్కడ నుండి పడమర దిశగా డోర్ నెంబర్ 53-33-43 వరకు, అక్కడ నుండి దక్షిణ దిశగా డోర్ నెంబర్ 53-33-45 వరకు, అక్కడ నుండి పడమర దిశగా KRM కాలనీ రేషన్ డిపో వరకు చేరుకొని, చివరగా అక్కడ నుండి ఉత్తర దిశగా ఈశాన్య మూలలోని బైబిల్ మిషన్ చర్చి వరకు</p>

	<p>కొనసాగును.</p> <p>ఉత్తరం : పై పడమర హద్దు చివరి స్థానం నుండి ప్రారంభించి భాను నగర్ రోడ్ మీదుగా కృష్ణ కాలేజీ రోడ్ వరకూ అక్కడ నుండి ఉత్తరం దిశగా HB కాలనీ లాస్ట్ బస్సు స్టాప్ చేరుకొని తూర్పు వైపుగా వెంకోజీపాలెం MVV ప్రెసిడెన్సీ అపార్ట్మెంట్స్ వద్ద ఈశాన్య మూలన చేరి సమాప్తమగును.</p>
21	<p>తూర్పు : ఈశాన్య మూలలోని ఎంవిపి సెక్టార్ 6 లో శివాలయం వద్ద గెడ్డపై ఉన్న బ్రిడ్జి నుండి మొదలుకొని ఆగ్నేయం దిశగా తిరిగి గెడ్డను అనుసరిస్తూ ఎంవిపి వుడా నర్సరీ వద్ద ఉన్న బ్రిడ్జి వరకు, అక్కడ నుండి పడమర దిశగా తిరిగి మహాత్మా గాంధీ క్యాన్సర్ హాస్పిటల్ జంక్షన్ వరకు, మరల అక్కడ నుండి దక్షిణం దిశగా తిరిగి ఎంవిపి రైతు బజార్ సర్కిల్ మీదుగా టిటిడి 60' రోడ్డును అనుసరిస్తూ ఆదర్స్ నగర్ మూడు రోడ్ల జంక్షన్ వరకు, మరల అక్కడ నుండి తూర్పు దిశగా తిరిగి ఉషోదయ జంక్షన్ వరకు, అక్కడ నుండి వైరుతి దిశగా తిరిగి రామలక్ష్మి అపార్ట్మెంట్ జంక్షన్ వరకు కొనసాగును.</p> <p>దక్షిణం: పై తూర్పు హద్దు చివరి స్థానం నుండి ప్రారంభమై వాయువ్య దిశగా తిరిగి శివాజీ పార్క్ రోడ్డును అనుసరిస్తూ NH - 16 రోడ్డును కలిసే వరకు కొనసాగును</p> <p>పడమర : పై దక్షిణం హద్దు చివరి పాయింట్ నుండి ప్రారంభమై ఉత్తర దిశలో NH- 16 ను అనుసరిస్తూ ఇసుకతోట జంక్షన్ మీదుగా వెంకోజీ పాలెం వద్ద ఉన్న అంజనేయ స్వామి ఆలయం వద్ద జంక్షన్ వరకు కొనసాగును .</p> <p>ఉత్తరం : పై పడమర హద్దు చివరి స్థానం నుండి ప్రారంభమై ఈశాన్య దిశగా NH -16 ను అనుసరిస్తూ కైలాసగిరి ఫుట్ ఓవర్ బ్రిడ్జ్ వరకు, అక్కడ నుండి ఆగ్నేయ దిశలో తిరిగి నార్త్ స్టార్ అపార్ట్మెంట్ వెనుక వైపు నుండి మెడికవర్ హాస్పిటల్ వెనుక వైపు ఉన్న గెడ్డను అనుసరిస్తూ అంజయ్య నగర్ వద్ద ఉన్న బ్రిడ్జి వరకు, అక్కడ నుండి వైరుతి దిశలో తిరిగి శ్రీవిద్య పారడైజ్ అపార్ట్మెంట్ వద్ద ఉన్న జంక్షన్ వరకు, అక్కడ నుండి దక్షిణం దిశగా తిరిగి</p>

	<p>కొనసాగుతూ ఎంవిపి సెక్టార్ 2 లోపలికి వెళ్లే 40' రోడ్డు కలిసే వరకు, మరల అక్కడ నుండి తూర్పు దిశగా 40' రోడ్డును అనుసరిస్తూ తిరిగి ప్రారంభమైన ఈశాన్యం మూలవరకు చేరి సమాప్తమగును.</p>
<p>22</p>	<p>తూర్పు : ఈశాన్య మూలలోని కైలాసగిరి రోప్ వే జంక్షన్ నుండి మొదలుకొని నైరుతి దిశగా బీచ్ రోడ్డును అనుసరిస్తూ ఎంవిపి కాలనీ డబల్ రోడ్డు జంక్షన్ కలిసే వరకు కొనసాగును.</p> <p>దక్షిణం : పై తూర్పు హద్దు చివరి పాయింట్ నుండి ప్రారంభమై పడమర దిశగా తిరిగి ఎంవిపి డబుల్ రోడ్డును అనుసరిస్తూ ఎంవిపి రైతు బజార్ సర్కిల్ వరకు కొనసాగును .</p> <p>పడమర : పై దక్షిణం హద్దు చివరి స్థానం నుండి ప్రారంభమై ఉత్తర దిశగా తిరిగి ఎంవిపి క్యాన్సర్ హాస్పిటల్ జంక్షన్ వరకు, అక్కడ నుండి తూర్పు దిశగా తిరిగి వుడా నర్సరీ వద్ద ఉన్న బ్రిడ్జి వరకు, అక్కడ నుండి మరల వాయువ్య దిశగా తిరిగి గెడ్డును అనుసరిస్తూ శివాలయం దగ్గరలో ఉన్న బ్రిడ్జి వరకు, మరల పడమర దిశగా తిరిగి 40' రోడ్డును అనుసరిస్తూ వెంకోజీ పాలెం జంక్షన్ కు వెళ్లే రోడ్డును కలిసే వరకు, అక్కడ నుండి ఉత్తరం దిశగా తిరిగి వెంకోజీపాలెం రోడ్డును అనుసరిస్తూ శ్రీవిద్య పారడైజ్ అపార్ట్మెంట్ జంక్షన్ వరకు, అక్కడ నుండి ఈశాన్య దిశగా తిరిగి అంజయ్యనగర్ వద్ద వున్న బ్రిడ్జి వరకు, అక్కడ నుండి వాయువ్య దిశగా తిరిగి గెడ్డును అనుసరిస్తూ అంజయ్యనగర్ వాయువ్య మూల వరకు కొనసాగును .</p> <p>ఉత్తరం : పై పడమర హద్దు చివరి స్థానం నుండి ప్రారంభమై తూర్పు దిశగా తిరిగి ఎంవిపి హెల్త్ ఎరీనా మార్గాన్ని అనుసరిస్తూ బుద్ధ వనం మీదుగా ప్రారంభమైన ఈశాన్య మూల అయిన రోప్ వే వరకు చేరి సమాప్తమగును.</p>
<p>23</p>	<p>తూర్పు : ఈశాన్య మూలలోని బీచ్ రోడ్డు లో గాదిరాజు పాలస్ పక్కన గెడ్డుపై ఉన్న బ్రిడ్జి నుండి మొదలుకొని దక్షిణ దిశగా బీచ్ రోడ్డును అనుసరిస్తూ కురుపాం సర్కిల్ వరకు కొనసాగును.</p> <p>దక్షిణం : పై తూర్పు హద్దు చివరి స్థానం నుండి ప్రారంభమై పడమర దిశగా తిరిగి పెదవార్లేరు జంక్షన్ మీదుగా చిన్నయి మార్గ్ జంక్షన్ వరకు, అక్కడి నుండి ఈశాన్యం దిశగా తిరిగి శివాజీ</p>

	<p>పార్క్ వెళ్లే రోడ్డు కలిసే వరకు, మరల అక్కడి నుండి వాయువ్య దిశగా తిరిగి రామలక్ష్మి అపార్ట్మెంట్ జంక్షన్ వరకు కొనసాగును.</p> <p>పడమర : పై దక్షిణ హద్దు చివరి స్థానం నుండి ప్రారంభమై ఈశాన్య దిశగా రోడ్డును అనుసరిస్తూ ఉషోదయ జంక్షన్ మీదుగా ఎ.యస్ రాజా గ్రౌండ్ దగ్గరలో గెడ్డపై ఉన్న బ్రిడ్జి వరకు కొనసాగును .</p> <p>ఉత్తరం :పై పడమర హద్దు చివరి స్థానం నుండి ప్రారంభమై తూర్పు దిశగా గెడ్డను అనుసరిస్తూ తిరిగి ప్రారంభమైన ఈశాన్యం మూల వరకు చేరి సమాప్తమగును.</p>
24	<p>తూర్పు : ఈశాన్య మూలలోని స్లాక్ లైన్ పార్క్ నుండి మొదలుకొని నైరుతి దిశగా బంగాళాఖాతం తీరాన్ని అనుసరిస్తూ ఆల్ ఎబిలిటీ పార్క్ యొక్క దక్షిణ మూల వరకు కొనసాగును.</p> <p>దక్షిణం : పై తూర్పు హద్దు చివరి స్థానం నుండి ప్రారంభమై వాయువ్య దిశగా తిరిగి బీచ్ రోడ్డు వరకు, అక్కడి నుండి ఈశాన్యం దిశగా తిరిగి బీచ్ రోడ్డును అనుసరిస్తూ గాదిరాజు పాలస్ పక్కన గెడ్డపై వున్న బ్రిడ్జి వరకు కొనసాగును, అక్కడ నుండి పడమర దిశగా తిరిగి గెడ్డను అనుసరిస్తూ ఏఎస్ రాజా గ్రౌండ్ దగ్గర లో గెడ్డపై ఉన్న బ్రిడ్జి వరకు, అక్కడనుండి నైరుతి దిశలో తిరిగి ఉషోదయ జంక్షన్ వరకు, మరల అక్కడ నుండి పడమర దిశగా తిరిగి ఆదర్స్ నగర్ మూడు రోడ్ల జంక్షన్ వరకు కొనసాగును.</p> <p>పడమర : పై దక్షిణ హద్దు చివరి స్థానం నుండి ప్రారంభమై ఉత్తర దిశగా ఎంవిపి టీటీడీ రోడ్డును అనుసరిస్తూ ఎంవిపి రైతు బజార్ సర్కిల్ వరకు కొనసాగును.</p> <p>ఉత్తరం : పై పడమర హద్దు చివరి స్థానం నుండి ప్రారంభమై తూర్పు దిశగా తిరిగి ఎంవిపి డబల్ రోడ్డును అనుసరిస్తూ ఏఎస్ రాజా సర్కిల్ మీదుగా బీచ్ రోడ్డు ను కలిసే వరకు మరల అక్కడ నుండి ఉత్తర దిశగా బీచ్ రోడ్డును అనుసరిస్తూ స్లాక్ లైన్ పార్క్ ఉత్తర సరిహద్దు మీదగా తిరిగి</p>

	<p>ప్రారంభమైన స్టాక్ లైన్ పార్క్ యొక్క ఈశాన్యం మూల వరకు చేరి సమాప్తమగును.</p>
<p>25</p>	<p>తూర్పు : ఈశాన్య మూల లోని కురుపాం సర్కిల్ వద్ద మొదలుకొని దక్షిణ దిశగా బీచ్ రోడ్ మీదుగా పార్క్ హోటల్ జంక్షన్ వరకు కొనసాగును.</p> <p>దక్షిణం : పై తూర్పు హద్దు ముగింపు స్థానం నుండి ప్రారంభించి పడమర దిశగా తిరిగి ఏ.యు. అవుట్ గేటు రోడ్ మీదుగా సిరిపురం జంక్షన్ నుండి ద్రోణం రాజు సర్కిల్ వరకు కొనసాగును.</p> <p>పడమర : పై దక్షిణ హద్దు ముగింపు స్థానం నుండి ప్రారంభించి, ఉత్తర దిశగా తిరిగి కరకచెట్టు పోలమాంబ గుడి రోడ్ మీదుగా విశాఖ కంటి ఆసుపత్రి జంక్షన్ వరకు కొనసాగును.</p> <p>ఉత్తరం : పై పడమర హద్దు ముగింపు స్థానం నుండి ప్రారంభించి తూర్పు దిశగా తిరిగి పెద వాల్తేర్ జంక్షన్ మీదుగా కురుపాం సర్కిల్ వరకు ప్రారంభం అయిన ఈశాన్య మూలకు సమాప్తం అగును.</p>
<p>26</p>	<p>తూర్పు : ఈశాన్య మూలలోని పెద్ద వాల్తేరు జంక్షన్ వద్ద సరిహద్దు ప్రారంభమై, దక్షిణ దిశగా కరకచెట్టు పోలమాంబ గుడి రోడ్డుకు చేరుకొని అక్కడ నుండి నేరుగా కరకచెట్టు పోలమాంబ ఆలయం మరియు శ్రీ టాన్ పోలీస్ స్టేషన్ మీదగా ఏయూ ఉత్తర ప్రాంగణంవెళ్లి రహదారి జంక్షన్ వరకు కొనసాగును.</p> <p>దక్షిణం : పై తూర్పు హద్దు ముగింపు స్థానం నుండి ప్రారంభించి, పడమర దిశగా తిరిగి, ఏయూ ఉత్తర ప్రాంగణం రహదారి మీదుగా ఏయూ ఒలింపిక్ గ్రౌండ్ వద్ద ఉత్తర దిశగా తిరిగి ఐజాక్ న్యూటన్ హాస్టల్ రహదారి వరకు అక్కడ నుండి తూర్పు దిశగా తిరిగి ఏయూ అలుమ్నీ హాస్టల్ వరకు మరియు అక్కడ నుండి ఉత్తర దిశగా తిరిగి ఏయూ ఇంటర్నేషనల్ హాస్టల్ రహదారి గుండా చినపోలమాంబ గుడి రహదారి D.No 9-10-1 వరకు అక్కడ పడమర దిశగా తిరిగి కృష్ణ గుడి జంక్షన్ రహదారి మరియు రాజీవ్ నగర్ రహదారి మీదుగా పితపురం కాలనీ ఎస్టేట్ విగ్రహం వరకు అక్కడ దక్షిణ దిశగా తిరిగి పితపురం కాలనీ రోడ్డు మీదుగా మద్దలపాలం జంక్షన్ వద్ద గల యూనియన్ బ్యాంక్ వరకు కొనసాగును.</p> <p>పడమర : పై దక్షిణ హద్దు ముగింపు స్థానం నుండి ప్రారంభించి, ఉత్తరం వైపు తిరిగి, NH-16</p>

	<p>మీదగా శివాజీ పాలెం ప్రధాన రహదారి జంక్షన్ వరకు కొనసాగును.</p> <p>ఉత్తరం : పై పడమర హద్దు ముగింపు స్థానం నుండి ప్రారంభించి , తూర్పు దిశగా తిరిగి, శివాజీ పాలెం ప్రధాన రహదారి మీదుగా రమలక్ష్మి అపార్ట్ మెంట్ జంక్షన్ రహదారి మీదుగా పెద్ద వాల్టేరు జంక్షన్ వరకు ఈశాన్య మూలన చేరి సమాప్తమగును.</p>
27	<p>తూర్పు : ఈశాన్య మూలలోని Au ఉత్తర ప్రాంగణం వెళ్ళే రహదారి జంక్షన్ నుండి మొదలుకొని కరకచెట్టు పోలమాంబ టెంపుల్ రోడ్డు మీదుగా దత్త ఐలాండ్ జంక్షన్ వరకు కొనసాగును.</p> <p>దక్షిణం : పై తూర్పు హద్దు ముగింపు స్థానం నుండి ప్రారంభించి, పడమర దిశగా తిరిగి,వీవపీ రోడ్ జంక్షన్ వైపు కొనసాగిఅక్కడి నుండి సంపత్ వినాయక టెంపుల్ రోడ్డు మీదుగా అసిలమెట్టు జంక్షన్ వరకు కొనసాగును.</p> <p>పడమర : పై దక్షిణ హద్దు ముగింపు స్థానం నుండి ప్రారంభించి, ఉత్తరం వైపు తిరిగి, రామాటాకీస్ రోడ్డుమీదుగా కొనసాగుతూ మద్దిలపాలెం జంక్షన్ వద్ద గల యూనియన్ బ్యాంకు వరకు కొనసాగును.</p> <p>ఉత్తరం : పై పడమర హద్దు ముగింపు స్థానం నుండి ప్రారంభించి,తూర్పు దిశగా తిరిగి పిఠాపురం కాలనీ రోడ్డు మీదగా, ఎస్టీఆర్ విగ్రహం వరకు అక్కడ నుంచి తూర్పు దిశగా తిరిగి రాజీవ్ నగర్ రహదారి మరియు కృష్ణ గుడి జంక్షన్ రహదారి గుండా d.NO 9-10-1 వరకు అక్కడ నుంచి దక్షిణ దిశగా తిరిగి చినపోలమాంబ గుడి రహదారి మీదుగా ఏయూ ఇంటర్నేషనల్ హాస్టల్ గుండా ఏయూ అల్లుమ్మి హాస్టల్ వరకు అక్కడ నుండి దక్షిణ దిశగా తిరిగి ఐజాక్ న్యూటన్ హాస్టల్ రహదారి వరకు అక్కడ నుండి దక్షిణ దిశగా తిరిగి ఏయూ ఒలింపిక్ గ్రౌండ్ అక్కడ నుండి తూర్పు దిశగా తిరిగి ఏయూ ఉత్తర ప్రాంగణం రహదారి మీదుగా ఈశాన్య మూలన చేరి సమాప్తమగును</p>
28	<p>తూర్పు : ఈశాన్యమూలలోని దత్త ఐలాండ్ వద్ద మొదలుకొని దక్షిణ దిశగా వాల్టేర్ మెయిన్ రోడ్ మీదగా అగర్వాల్ హాస్పిటల్ జంక్షన్ వరకు కొనసాగును.</p> <p>దక్షిణం : పై తూర్పు హద్దు ముగింపు స్థానం నుండి పడమర దిశగా తిరిగి కన్నయ్య పేట రోడ్డు మీదుగా సింగ్ హోటల్ జంక్షన్ వరకు కొనసాగును.</p>

	<p>పడమర : పై దక్షిణ హద్దు ముగింపు స్థానం నుండి ఉత్తర దిశగా తిరిగి మున్సిపల్ రోడ్డు వెంబడి పాత సెంట్రల్ జైలు రోడ్డు జంక్షన్ మీదుగా కొనసాగుతూ ఆసిల్ మెట్ట జంక్షన్ వరకు కొనసాగును.</p> <p>ఉత్తరం : పై పశ్చిమ హద్దు ముగింపు స్థానం నుండి తూర్పు దిశగా తిరిగి సంపత్ వినాయక టెంపుల్ రోడ్డు మీదుగా కొనసాగుతూ దత్త ఐలాండ్ వరకు చేరి ఈశాన్య మూలలో ముగుస్తుంది.</p>
29	<p>తూర్పు : ఈశాన్య మూలలోని పార్క్ హోటల్ జంక్షన్ వద్ద మొదలుకొని దక్షిణ దిశగా బీచ్ రోడ్డును అనుసరిస్తూ అల్ ఎబిలిటీ పార్క్ వద్ద తూర్పు దిశగా తిరిగి తీరాన్ని చేరుకొని మరలా దక్షిణ దిశగా తిరిగి బంగాల ఖాతం తీరం వెంబడి RK బీచ్ బస్ స్టాప్ వెనుక వున్న ఊట గెడ్డ వరకు కొనసాగును.</p> <p>దక్షిణం : పై తూర్పు హద్దు ముగింపు స్థానం నుండి పడమర దిశగా స్వర్ణ వార్డు ప్రాంగణం నుండి ఊట గెడ్డ రోడ్డు మీదుగా డోర్ నెంబర్ 50-1-38 దగ్గర ఉన్న జంక్షన్ వరకు, అక్కడ నుండి దక్షిణ దిశగా తిరిగి పందిమెట్ట జంక్షన్ వద్ద నారోజీ రోడ్డును చేరును, మరల అక్కడ నుండి పడమర దిశగా తిరిగి నారోజీ రోడ్డు మీదుగా లాడ్జి విశ్వ భవన్ జంక్షన్ వరకు , మరల అక్కడ నుండి పడమర దిశగా తిరిగి అగర్వాల్ హాస్పిటల్ జంక్షన్ వద్ద ఉన్న వాల్టేరు మెయిన్ రోడ్డు వరకు కొనసాగును.</p> <p>పడమర : పై దక్షిణ హద్దు ముగింపు స్థానం నుండి ఉత్తర దిశగా తిరిగి వాల్టేర్ మెయిన్ రోడ్ మీదుగా ద్రోణం రాజు సర్కిల్ వరకు కొనసాగును.</p> <p>ఉత్తరం : పై పశ్చిమ హద్దు ముగింపు స్థానం నుండి తూర్పు దిశగా తిరిగి చిన్న వల్టేర్ మెయిన్ రోడ్ మీదుగా సిరిపురం జంక్షన్ వరకు చేరుకొని అక్కడ నుండి పార్క్ హోటల్ జంక్షన్ వరకు ఈశాన్య మూల లో ముగుస్తుంది.</p>
30	<p>తూర్పు : ఈశాన్య మూలలోని ఊటగెడ్డ మరియు బంగాళాఖాతం సంగమ ప్రాంతం వద్ద ప్రారంభమై, అక్కడి నుండి దక్షిణ దిశగా బంగాళాఖాతం తీరాన్ని అనుసరిస్తూ నావెల్ కోస్ట్ బ్యాటరీ రోడ్డు మీదుగా గాంధీ విగ్రహం వరకు కొనసాగును.</p>

	<p>దక్షిణం : పై తూర్పు హద్దు చివరి పాయింట్ నుండి పశ్చిమ దిశగా నావెల్ క్యాంటీన్ గుండా కొత్త అమ్మవారి గోపురం వరకు, అక్కడి నుండి రామాలయం మీదుగా రెల్లివీధి జంక్షన్ (అంబేద్కర్ విగ్రహం) వరకు కొనసాగును.</p> <p>పడమర : పై దక్షిణ హద్దు చివరి పాయింట్ నుండి ఉత్తర దిశగా కేజీహిచ్ ప్రహారీ గోడను అనుసరిస్తూ కలెక్టర్ ఆఫీస్ జంక్షన్ వరకు, అక్కడి నుండి మరల ఉత్తర దిశగా కృష్ణ మందిరం జంక్షన్ గుండా గోఖలే రోడ్డుపై ఊటగెడ్డ ఇంటి నెం 15-1-31 కొనసాగును.</p> <p>ఉత్తరం : పై పశ్చిమ హద్దు ముగింపు పాయింట్ నుండి తూర్పు దిశగా ఊటగెడ్డ గుండా సాగుతూ ప్రారంభమైన ఈశాన్య మూల వరకు చేరి సమాప్తమగును.</p>
31	<p>తూర్పు : ఈశాన్య మూలలోని ఊటగెడ్డ ఇంటి నెంబరు 15-1-38 నుండి ప్రారంభమై, దక్షిణ దిశగా ఊటగెడ్డ గుండా నారోజీ రోడ్డును దాటి, గోఖలే రోడ్డుపై కృష్ణ మందిరం జంక్షన్ మీదుగా జిల్లా కలెక్టర్ కార్యాలయం జంక్షన్ వరకు కొనసాగును.</p> <p>దక్షిణం : పై పేర్కొన్న తూర్పు హద్దు ముగింపు పాయింట్ నుండి పశ్చిమ దిశగా కేజీహిచ్ డౌన్ మార్గం గుండా లేపాక్షి జంక్షన్ వరకు కొనసాగును.</p> <p>పడమర : పై దక్షిణ హద్దు ముగింపు పాయింట్ నుండి ఉత్తర దిశగా నగరపాలక సంస్థ ప్రధాన కార్యాలయం రోడ్డులోని జగదాంబ జంక్షన్, ప్రకాష్ రావు పేట, జిల్లా కోర్టు మీదుగా సింగ్ హోటల్ జంక్షన్ వరకు కొనసాగును.</p> <p>ఉత్తరం : పై పశ్చిమ హద్దు ముగింపు పాయింట్ నుండి తూర్పు దిశగా కన్నయ్యపేట రోడ్డుపై అగర్వాల్ ఆసుపత్రి వద్ద వాల్తేరు మెయిన్ రోడ్డును దాటి, లాడ్జి విశ్వభవన్ మీదుగా నారోజీ రోడ్డులోని పంది మెట్ట జంక్షన్ ఇంటి నెంబరు 15-1-62 వరకు చేరుకొని, అక్కడి నుండి ఊటగెడ్డ గుండా తిరిగి ప్రారంభమైన ఈశాన్య మూలకు చేరి సమాప్తమగును.</p>
32	<p>తూర్పు : ఈశాన్య మూలలోని కలెక్టర్ వారి కార్యాలయం జంక్షన్ నుండి ప్రారంభమై, దక్షిణ దిశగా</p>

	<p>కేజీహెచ్ ప్రహారీ గోడ గుండా రెల్లి వీధి మీదుగా అంబేద్కర్ విగ్రహం జంక్షన్ వరకు కొనసాగును.</p> <p>దక్షిణం : పై తూర్పు హద్దు ముగింపు పాయింట్ నుండి పశ్చిమ దిశగా ఏ.వి.ఎన్ కళాశాల రోడ్డుపై ప్రయాణించి టౌన్ మెయిన్ రోడ్ జంక్షన్ వరకు కొనసాగును.</p> <p>పడమర : పై దక్షిణ హద్దు ముగింపు పాయింట్ నుండి ఉత్తర దిశగా పూర్ణ మార్కెట్, టర్నర్ చౌల్డ్రీ మీదుగా లేపాక్షి బిల్డింగ్ జంక్షన్ వరకు కొనసాగును.</p> <p>ఉత్తరం : పై పశ్చిమ హద్దు ముగింపు పాయింట్ నుండి తూర్పు దిశగా కేజీహెచ్ డౌన్ రోడ్డుపై ప్రయాణించి ప్రారంభమైన ఈశాన్య మూల వరకు చేరి సమాప్తమగును.</p>
33	<p>తూర్పు : ఈశాన్య మూలలోని నేవల్ క్యాంటీన్ జంక్షన్ నుండి ప్రారంభమై, దక్షిణ దిశగా బంగాళాఖాతం తీరంలోని బీచ్ రోడ్డుపై ఉన్న పెట్రోల్ బంక్ వరకు కొనసాగును.</p> <p>దక్షిణం : పై తూర్పు హద్దు ముగింపు పాయింట్ నుండి పశ్చిమ దిశగా చంగల్రావుపేట చెల్లు వీధి గుండా జామియా మసీదు జంక్షన్ వరకు కొనసాగును.</p> <p>పడమర : పై దక్షిణ హద్దు ముగింపు పాయింట్ నుండి ఉత్తర దిశగా చెంగళ్రావుపేట మెయిన్ రోడ్డుపై ప్రయాణించి ఏ.వి.ఎన్ కళాశాల గేటు వరకు కొనసాగును.</p> <p>ఉత్తరం : పై పశ్చిమ హద్దు ముగింపు పాయింట్ నుండి తూర్పు దిశగా అంబేద్కర్ జంక్షన్, రైల్వే వద్ద రామాలయం మీదుగా కొత్త అమ్మవారి గోపురం వరకు చేరుకొని, అక్కడి నుండి దక్షిణ దిశగా నేవల్ క్యాంటీన్ దాటి తిరిగి ప్రారంభమైన ఈశాన్య మూలకు చేరి సమాప్తమగును.</p>
34	<p>తూర్పు : ఈశాన్య మూలలోని ఫిషింగ్ హార్బర్ పెట్రోల్ బంకు నుండి ప్రారంభమై, ఫిషింగ్ హార్బర్ వాటర్ ట్యాంక్ వరకు చేరుకొని, అక్కడి నుండి ఉత్తర దిశగా కంచర వీధి జంక్షన్ వరకు కొనసాగును.</p>

	<p>దక్షిణం : పై తూర్పు హద్దు ముగింపు పాయింట్ నుండి ఈ యాసిన్ బాబా మందిరం మీదుగా ప్రభుత్వ విక్టోరియా ఆసుపత్రి జంక్షన్ వరకు చేరుకొని, అక్కడి నుండి ఉత్తర దిశగా పంజా జంక్షన్ వరకు కొనసాగి, మరల పశ్చిమ దిశగా టౌన్ కొత్త రోడ్ జంక్షన్ వరకు కొనసాగును.</p> <p>పడమర : పై దక్షిణ హద్దు ముగింపు పాయింట్ నుండి ఉత్తర దిశగా ప్రయాణించి ఏ.వి.ఎన్ కళాశాల జంక్షన్ వరకు చేరును.</p> <p>ఉత్తరం : పై పశ్చిమ హద్దు ముగింపు పాయింట్ నుండి తూర్పు దిశగా ఏ.వి.ఎం కళాశాల వరకు చేరుకొని, అక్కడి నుండి దక్షిణ దిశగా జామియా మసీదు జంక్షన్ వరకు వచ్చి, మరల తూర్పు దిశగా చంగల్రావుపేట మెయిన్ రోడ్డులోని చల్లా వారి వీధి గుండా ప్రయాణించి ప్రారంభమైన ఈశాన్య మూలకు చేరి సమాప్తమగును.</p>
35	<p>తూర్పు : ఈశాన్య మూలలోని కంచర వీధి జంక్షన్ నుండి ప్రారంభమై, దక్షిణ దిశగా ఫిషింగ్ హార్బర్ వాటర్ ట్యాంక్ వరకు చేరుకొని, అక్కడి నుండి తూర్పు దిశగా ఫిషింగ్ హార్బర్ రోడ్డుపై ప్రయాణించి బంగాళాఖాతం తీరానికి చేరును. అక్కడి నుండి విశాఖ కంట్రీనర్ టెర్మినల్ ప్రాజెక్టును దాటి, విశాఖపట్నం పోర్ట్ ట్రస్ట్ ఓర్ హ్యాండ్లింగ్ కాంప్లెక్స్ వరకు కొనసాగును.</p> <p>దక్షిణం : పై తూర్పు హద్దు ముగింపు పాయింట్ నుండి పశ్చిమ దిశగా పెయిన్ దొరపేట మెయిన్ రోడ్డుపై ప్రయాణించి పాది ఖానా జంక్షన్ వరకు కొనసాగును.</p> <p>పడమర : పై దక్షిణ హద్దు ముగింపు పాయింట్ నుండి ఉత్తర దిశగా టౌన్ మెయిన్ రోడ్డులోని రాజావారి వీధి జంక్షన్ వరకు చేరి, అక్కడి నుండి పశ్చిమ దిశగా రాజావారి వీధి గుండా ఎం.వి.డి.ఎం హై స్కూల్ మీదుగా లక్ష్మీ టాకీస్ జంక్షన్ వరకు కొనసాగును. అక్కడి నుండి మరల ఉత్తర దిశగా టౌన్ కొత్త రోడ్డులోని ఎస్.టి.పి జంక్షన్ వరకు కొనసాగును.</p> <p>ఉత్తరం : పై పశ్చిమ హద్దు ముగింపు పాయింట్ నుండి తూర్పు దిశగా టౌన్ కొత్త రోడ్డును దాటి పంజా జంక్షన్ వరకు చేరి, అక్కడి నుండి దక్షిణ దిశగా క్వీన్ విక్టోరియా ఆసుపత్రి జంక్షన్ వరకు</p>

	<p>వచ్చి, మరల తూర్పు దిశగా యాసిన్ బాబా మసీదు మీదుగా ప్రయాణించి ప్రారంభమైన ఈశాన్య మూలకు చేరి సమాప్తమగును.</p>
<p>36</p>	<p>తూర్పు : ఈశాన్య మూలలోని విశాఖపట్నం పోర్ట్ ట్రస్ట్ ఓర్ హ్యాండ్లింగ్ కాంప్లెక్స్ నుండి ప్రారంభమై, బంగాళాఖాతం గుండా క్రూయిజ్ టెర్మినల్ వరకు కొనసాగును.</p> <p>దక్షిణం : పై తూర్పు హద్దు ముగింపు పాయింట్ నుండి పశ్చిమ దిశగా బంగాళాఖాతం తీరాన్ని అనుసరించి రోజ్ హిల్స్ వరకు కొనసాగును.</p> <p>పడమర : పై దక్షిణ హద్దు ముగింపు పాయింట్ నుండి ఉత్తర దిశగా పెర్రి రోడ్డులోని రైల్వే ట్రాక్ గుండా ప్రయాణించి చిలకపేట జంక్షన్ వరకు కొనసాగును.</p> <p>ఉత్తరం : పై పశ్చిమ హద్దు ముగింపు పాయింట్ నుండి తూర్పు దిశగా లక్ష్మీ టాకీస్ జంక్షన్, ఎం.వి.డి.ఎం హై స్కూల్ జంక్షన్, రాజావారి వీధి మీదుగా టౌన్ మెయిన్ రోడ్ జంక్షన్ వరకు చేరును. అక్కడి నుండి దక్షిణ దిశగా టౌన్ మెయిన్ రోడ్డుపై ప్రయాణించి షాది ఖానా జంక్షన్ వరకు వచ్చి, మరల తూర్పు దిశగా పెయిన్ దొరపేట రోడ్డుపై ప్రయాణించి ప్రారంభమైన ఈశాన్య మూలకు చేరి సమాప్తమగును.</p>
<p>37</p>	<p>తూర్పు : ఈశాన్య మూలలోని పూర్ణ మార్కెట్ జంక్షన్ నుండి ప్రారంభమై, దక్షిణ దిశగా కాలేజీ డౌన్ ను దాటి టౌన్ కొత్త రోడ్ జంక్షన్ వరకు కొనసాగును.</p> <p>దక్షిణం : పై తూర్పు హద్దు ముగింపు పాయింట్ నుండి పశ్చిమ దిశగా టౌన్ కొత్త రోడ్డులోని ఎస్.టి.పి జంక్షన్ వరకు చేరుకొని, అక్కడి నుండి దక్షిణ దిశగా లక్ష్మీ టాకీస్ జంక్షన్ వరకు వచ్చి, మరల పశ్చిమ దిశగా చిలకపేట జంక్షన్ వరకు కొనసాగును.</p> <p>పడమర : పై దక్షిణ హద్దు ముగింపు పాయింట్ నుండి ఉత్తర దిశగా సీహార్స్ జంక్షన్ మీదుగా రామకృష్ణ రైతు బజార్ జంక్షన్ వరకు కొనసాగును.</p>

	<p>ఉత్తరం : పై పశ్చిమ హద్దు ముగింపు పాయింట్ నుండి తూర్పు దిశగా రామకృష్ణ జంక్షన్, దుర్గాలమ్మ గుడి జంక్షన్ మీదుగా ప్రయాణించి ప్రారంభమైన ఈశాన్య మూలకు చేరి సమాప్తమగును.</p>
38	<p>తూర్పు : ఈశాన్య మూలలోని టర్నర్ చౌల్డరీ నుండి ప్రారంభమై, దక్షిణ దిశగా పూర్ణ మార్కెట్ జంక్షన్ వరకు కొనసాగును.</p> <p>దక్షిణం : పై తూర్పు హద్దు ముగింపు పాయింట్ నుండి దక్షిణ-పశ్చిమ దిశగా దుర్గాలమ్మ గుడి జంక్షన్, రామకృష్ణ జంక్షన్ దాటి రామకృష్ణ రైతు బజార్ వరకు కొనసాగును.</p> <p>పడమర : పై దక్షిణ హద్దు ముగింపు పాయింట్ నుండి ఉత్తర దిశగా గంగుల గెడ్డ వరకు కొనసాగును.</p> <p>ఉత్తరం : పై పశ్చిమ హద్దు ముగింపు పాయింట్ నుండి మనోరమా థియేటర్ ప్రక్కగా బొదార రోడ్డును దాటి, తూర్పు దిశగా 75 అడుగుల రోడ్డులోని డాల్ఫిన్ జంక్షన్ దాటి, పోలీస్ బ్యారక్స్ రోడ్డుపై ప్రయాణించి ప్రారంభమైన ఈశాన్య మూలకు చేరి సమాప్తమగును.</p>
39	<p>తూర్పు : ఈశాన్య మూలలోని ఆర్.టి.సి కాంప్లెక్స్ అవుట్ గేట్ (ఆశీలమెట్ట) వద్ద నుండి ప్రారంభమై, దక్షిణ దిశగా పాత జైలు రోడ్ జంక్షన్, సింగ్ హోటల్ జంక్షన్, జగదాంబ జంక్షన్, లోపాక్షి జంక్షన్ మీదుగా టర్నర్ చౌల్డరీ వరకు కొనసాగును.</p> <p>దక్షిణం : పై తూర్పు హద్దు ముగింపు పాయింట్ నుండి పశ్చిమ దిశగా పోలీస్ బ్యారెక్స్ రోడ్డుపై ప్రయాణించి డాల్ఫిన్ హోటల్ జంక్షన్ వరకు కొనసాగును.</p> <p>పడమర : పై దక్షిణ హద్దు ముగింపు పాయింట్ నుండి ఉత్తర దిశగా లీలామహల్ జంక్షన్ దాటి ఎం.జి.ఎం హై స్కూల్ రోడ్డుపై నీలమ్మ వేప చెట్టు జంక్షన్ వరకు చేరును. అక్కడి నుండి తూర్పు దిశగా డాబా గార్డెన్స్ రోడ్డులోని బి.ఎస్.ఎస్.ఎల్ ఆఫీస్ జంక్షన్ వరకు కొనసాగును. తరువాత మరల ఉత్తర దిశగా అంబేద్కర్ జంక్షన్ నుండి ఎల్.ఐ.సి భవనం వెనుక రోడ్డుపై సంగం శరత్</p>

	<p>థియేటర్ జంక్షన్ వరకు కొనసాగును.</p> <p>ఉత్తరం : పై పశ్చిమ హద్దు ముగింపు పాయింట్ నుండి తూర్పు దిశగా ఆర్.టి.సి కాంప్లెక్స్ రోడ్డుపై ప్రయాణించి ప్రారంభమైన ఈశాన్య మూలకు చేరి సమాప్తమగును.</p>
40	<p>తూర్పు : ఈశాన్య మూలలోని శ్రీ కాశ్యప్ స్కూల్ జంక్షన్ వద్ద నుండి ప్రారంభమై, దక్షిణ దిశగా నీలమ్మ వేప చెట్టు, ఎం.జి.ఎం హై స్కూల్ మీదుగా లీలామహల్ థియేటర్ జంక్షన్ వరకు కొనసాగును.</p> <p>దక్షిణం : పై తూర్పు హద్దు ముగింపు పాయింట్ నుండి దక్షిణ దిశగా కొనసాగి డాల్ఫిన్ హోటల్ జంక్షన్ వరకు చేరును.</p> <p>పడమర : పై దక్షిణ హద్దు ముగింపు పాయింట్ నుండి ఉత్తర దిశగా గీత్ సంగీత్ థియేటర్ జంక్షన్, కెఫెస్ రామారావు జంక్షన్ మీదుగా అల్లిపురం మెయిన్ రోడ్డును దాటి అల్లిపురం బజార్ జంక్షన్ వరకు కొనసాగును.</p> <p>ఉత్తరం : పై పశ్చిమ హద్దు ముగింపు పాయింట్ నుండి తూర్పు దిశగా కుమ్మరి వీధి, శ్రీ కాశ్యప్ స్కూల్ మీదుగా ప్రయాణించి ప్రారంభమైన ఈశాన్య మూలకు చేరి సమాప్తమగును.</p>
41	<p>తూర్పు : ఈశాన్య మూలలోని సాత్ జైలు రోడ్డులో బ్రహ్మం సైకిల్ షాపు జంక్షన్ వద్ద నుండి ప్రారంభమై, దక్షిణ దిశగా అల్లిపురం మెయిన్ రోడ్డుపై ప్రయాణించి కెఫెస్ రామారావు జంక్షన్, గీత్ సంగీత్ థియేటర్ రోడ్డును దాటి డాల్ఫిన్ హోటల్ జంక్షన్ వరకు కొనసాగును.</p> <p>దక్షిణం : పై తూర్పు హద్దు ముగింపు పాయింట్ నుండి పశ్చిమ దిశగా 75 అడుగుల రోడ్డులోని గెడ్డ భాగము నుండి ప్రారంభమై బౌదార రోడ్డును దాటి సినిమా థియేటర్ ప్రక్కగా ప్రయాణించి రైలు కట్ట వద్ద గల గంగుల గెడ్డ వరకు కొనసాగును.</p> <p>పడమర : పై దక్షిణ హద్దు ముగింపు పాయింట్ నుండి ఉత్తర దిశగా రైల్వే ట్రాక్ మీదుగా</p>

	<p>ప్రయాణించి కాన్వెంట్ జంక్షన్ వరకు కొనసాగును.</p> <p>ఉత్తరం : పై పశ్చిమ హద్దు ముగింపు పాయింట్ నుండి తూర్పు దిశగా రైల్వే రిజర్వేషన్ కాంప్లెక్స్, సాత్ జైలు రోడ్డుపై ప్రయాణించి ప్రారంభమైన ఈశాన్య మూలకు చేరి సమాప్తమగును.</p>
42	<p>తూర్పు : ఈశాన్య మూలలోని రైల్వే ఎగ్జిబిషన్ గ్రౌండ్ నుండి ప్రారంభమై, దక్షిణ దిశగా రైల్వే న్యూ కాలనీలోని శ్రీనివాస కళ్యాణ మండపం వరకు చేరును. అక్కడి నుండి పశ్చిమ దిశగా రైల్వే స్టేషన్ ప్రధాన ద్వారం వరకు వచ్చి, మరల దక్షిణ దిశగా రైల్వే రిజర్వేషన్ కాంప్లెక్స్ వరకు కొనసాగును.</p> <p>దక్షిణం : పై తూర్పు హద్దు ముగింపు పాయింట్ నుండి పశ్చిమ దిశగా కాన్వెంట్ జంక్షన్, హోల్సేల్ వెజిటబుల్ మార్కెట్, హిందూ స్మశాన వాటిక రోడ్డుపై ప్రయాణించి ఎర్రిగెడ్డ వరకు కొనసాగును.</p> <p>పడమర : పై దక్షిణ హద్దు ముగింపు పాయింట్ నుండి ఉత్తర దిశగా గెడ్డ అంచు వెంట ప్రయాణించి రామ్మూర్తి పంతులుపేట, పోర్టు క్వార్టర్స్ వరకు కొనసాగును.</p> <p>ఉత్తరం : పై పశ్చిమ హద్దు ముగింపు పాయింట్ నుండి తూర్పు దిశగా పైడితల్లి అమ్మవారి ఆలయం వరకు చేరి, అక్కడి నుండి ప్రారంభమైన ఈశాన్య మూలకు చేరి సమాప్తమగును.</p>
43	<p>తూర్పు : ఈశాన్య మూలలోని రైల్వే స్టేషన్ రోడ్డులో సంగం శరత్ సినిమా హాలు జంక్షన్ నుండి ప్రారంభమై, దక్షిణ దిశగా ఎల్.ఐ.సి బిల్డింగ్ వెనుక రోడ్డుపై ప్రయాణించి అంబేద్కర్ సర్కిల్, డాబా గార్డెన్స్ రోడ్డులోని బి.ఎస్.ఎస్.ఎల్ ఆఫీస్ జంక్షన్ వరకు కొనసాగును.</p> <p>దక్షిణం : పై తూర్పు హద్దు ముగింపు పాయింట్ నుండి పశ్చిమ దిశగా రెండవ పట్టణ పోలీస్ స్టేషన్ రోడ్డుపై నీలమ్మ వేప చెట్టు వరకు చేరి, అక్కడి నుండి ఉత్తర దిశగా శ్రీ కాశ్యప్ స్కూల్ జంక్షన్ వరకు కొనసాగును. అక్కడి నుండి మరల పశ్చిమ దిశగా శ్రీ కాశ్యప్ స్కూల్, కుమ్మరి వీధి గుండా అల్లిపురం మెయిన్ రోడ్డులోని బజార్ వరకు కొనసాగును.</p>

	<p>పడమర : పై దక్షిణ హద్దు ముగింపు పాయింట్ నుండి ఉత్తర దిశగా అల్లిపురం మెయిన్ రోడ్డుపై ప్రయాణించి బ్రహ్మం సైకిల్ షాపు జంక్షన్ వరకు చేరి, అక్కడి నుండి పశ్చిమ దిశగా సాత్ జైలు రోడ్డుపై రైల్వే రిజర్వేషన్ కాంప్లెక్స్ జంక్షన్ వరకు కొనసాగును. అక్కడి నుండి ఉత్తర దిశగా రైల్వే స్టేషన్ ప్రధాన ద్వారం వరకు కొనసాగును.</p> <p>ఉత్తరం : పై పశ్చిమ హద్దు ముగింపు పాయింట్ నుండి తూర్పు దిశగా రైల్వే స్టేషన్ రోడ్డుపై ప్రయాణించి ప్రారంభమైన ఈశాన్య మూలకు చేరి సమాప్తమగును.</p>
44	<p>తూర్పు : ఈశాన్య మూలలోని రామా టాకీసు HPCL పెట్రోల్ బంక్ వద్ద నుండి ప్రారంభమై, దక్షిణ దిశగా రామా టాకీసు రోడ్డుపై ప్రయాణించి ఆశీలమెట్ట జంక్షన్ వరకు కొనసాగును.</p> <p>దక్షిణం : పై తూర్పు హద్దు ముగింపు పాయింట్ నుండి పశ్చిమ దిశగా రైల్వే స్టేషన్ రోడ్డులోని మండవారిపేట రోడ్డు వరకు కొనసాగును.</p> <p>పడమర : పై దక్షిణ హద్దు ముగింపు పాయింట్ నుండి ఉత్తర దిశగా మండవారిపేట రోడ్డుపై ప్రయాణించి రైల్వే న్యూ కాలనీ రోడ్డున ఉన్న డోర్ నెంబర్ 46-15-32. అక్కడి నుండి పశ్చిమ దిశగా దొండపర్తి జంక్షన్ వరకు కొనసాగును అక్కడి నుండి ఉత్తర దిశగా ఎరుకుమాంబ అమ్మవారి గుడిని దాటి కుమ్మరి వీధి గెడ్డ వరకు కొనసాగును</p> <p>ఉత్తరం : పై పశ్చిమ హద్దు ముగింపు పాయింట్ నుండి తూర్పు దిశగా గెడ్డ అంచు వెంట ప్రయాణించి నెహ్రూ బజార్, బి.వి.కె కళాశాల మీదుగా ప్రయాణించి ప్రభుత్వ కంటి ఆసుపత్రి వద్ద ఉత్తర దిశగా TB హాస్పిటల్ రోడ్డు మీదుగా ప్రయాణించి తూర్పు దిశగా ప్రారంభమైన ఈశాన్య మూలకు చేరి సమాప్తమగును.</p>
45	<p>తూర్పు : ఈశాన్య మూలలోని అక్కయ్యపాలెం మెయిన్ రోడ్డులో గల కుమ్మరి వీధి గెడ్డ నుండి ప్రారంభమై, దక్షిణ దిశగా ఎరుకుమాంబ అమ్మవారి దేవాలయం రోడ్డుపై ప్రయాణించి రైల్వే న్యూకాలనీ రోడ్డు వరకు కొనసాగును. అక్కడి నుండి పశ్చిమ దిశగా రైల్వే న్యూకాలనీ రోడ్డు మీదుగా ప్రయాణించి మండవారిపేట రోడ్డు న ఉన్న డోర్ నెంబర్ 46-15-32 వరకు</p>

కొనసాగును అక్కడి నుండి ప్రారంభమై దక్షిణ దిశగా ప్రయాణించిరైల్వే స్టేషన్ రోడ్డు వరకు కొనసాగును

దక్షిణం : పై తూర్పు హద్దు ముగింపు పాయింట్ నుండి పశ్చిమ దక్షిణ స్టేషన్ రోడ్డుపై ప్రయాణించి రైలు క్లబ్ జంక్షన్ వరకు కొనసాగును.

పడమర : పై దక్షిణ హద్దు ముగింపు పాయింట్ నుండి ఉత్తర దిశగా రైల్వే న్యూ కాలనీలోని మసీదు వద్ద గల ఎర్రిగెడ్డ వరకు కొనసాగును.

ఉత్తరం : పై పశ్చిమ హద్దు ముగింపు పాయింట్ నుండి తూర్పు దిశగా ఎర్రిగెడ్డ అంచు వెంట ప్రయాణించి చెక్కుడు రాయి భవనం ఎదురుగా గల పిరిడీ సాయిబాబా ఆలయం వరకు చేరి, అక్కడి నుండి ప్రారంభమైన ఈశాన్య మూలకు చేరి సమాప్తమగును.

46

తూర్పు: అక్కయ్యపాలెం 80 ఫీట్ రోడ్ యొక్క ఈశాన్య మూలలోని విజయ కృష్ణ రెసిడెన్సీ D.no 44-38-12/2 వద్ద ప్రారంభమై దక్షిణ దిశగా శ్రీనివాస్ నగర్ రోడ్డును అనుసరించి D.no 44-37-33 శ్రీనివాసనగర్ వరకు కొనసాగుతుంది. అక్కడ నుండి పడమర దిశగా తిరిగి D.no 44-37-34/A/1 నుండి ప్రారంభమై శ్రీనివాస్ నగర్ రోడ్డును అనుసరించి D.no 44-15-24/AB/10 శ్రీనివాసనగర్ వరకు కొనసాగుతుంది. అక్కడ నుండి దక్షిణ దిశగా తిరిగి D.no 44-15-21 శ్రీనివాసనగర్ నుండి ప్రారంభమై రైల్వే న్యూ కాలనీ రోడ్డును అనుసరించి D.no 44-25-9 రైల్వే న్యూ కాలనీ రోడ్డు వరకు సాగుతుంది.

దక్షిణం : పైన తెలిపిన స్థానం అనగా D.no 44-25-9 రైల్వే న్యూ కాలనీ రోడ్డు వద్ద ప్రారంభమై, పశ్చిమ దిశగా రైల్వే న్యూ కాలనీ కూడలి వరకు కొనసాగుతుంది.

పడమర : పైన తెలిపిన స్థానం అనగా రైల్వే న్యూ కాలనీ కూడలి వద్ద ప్రారంభమై ఉత్తర దిశగా తిరిగి తాటిచెట్లపాలెం వి.ఐ.పి. రోడ్డును అనుసరించి తాటిచెట్లపాలెం 80 అడుగుల రోడ్డు కూడలి వరకు కొనసాగుతుంది.

	<p>ఉత్తరం : పైన తెలిపిన స్థానం అనగా తాటిచెట్లపాలెం 80 అడుగుల రోడ్డు కూడలి వద్ద ప్రారంభమై తూర్పు దిశగా 80 అడుగుల రోడ్డును అనుసరించి, ప్రారంభ స్థానమైన అక్కయ్యపాలెం 80 అడుగుల రోడ్డు ఈశాన్య మూలలోని విజయ కృష్ణ రెసిడెన్సీ 44-38-12/2 శ్రీనివాస్ నగర్ రోడ్డు వద్దకు చేరుతుంది.</p>
<p>47</p>	<p>తూర్పు: శ్రీనివాస్ నగర్ ఉత్తర-తూర్పు మూలలో ఉన్న డోర్ నెం. 44-37-5/2 నుండి ప్రారంభమై, దక్షిణ దిశగా డోర్ నెం. 44-35-20/1 శ్రీనివాసనగర్ వరకు కొనసాగుతుంది. అక్కడి నుండి పడమర దిశగా డోర్ నెం. 44-34-73/3 నందగిరినగర్ వరకు వెళ్లి, తరువాత దక్షిణ దిశగా డోర్ నెం. 44-34-21 నందగిరినగర్ వరకు చేరుతుంది. అక్కడి నుండి డ్రైయిన్ సరిహద్దును అనుసరించి APEPDCL కార్యాలయం తూర్పు దిశగా డోర్ నెం. 45-40-16/10 జగన్నాధపురం వరకు సాగి, అనంతరం అక్కయ్యపాలెం మెయిన్ రోడ్డును అనుసరించి దక్షిణ దిశగా డోర్ నెం. 45-40-1 జగన్నాధపురం యెర్రిగడ్డ వరకు చేరుతుంది.</p> <p>దక్షిణం : పై కూడలి అక్కయ్యపాలెం మెయిన్ రోడ్డు డోర్ నెం.45-40-1 వద్ద ప్రారంభమై, డ్రైయిన్ (ఎర్రిగెడ్డ) వెంట పడమర దిశగా రైల్వే న్యూ కాలనీ రోడ్డులోని డోర్ నెం. 44-26-1/1 వరకు కొనసాగుతుంది.</p> <p>పడమర : పై కూడలి రైల్వే న్యూ కాలనీ డోర్ నెం. 44-26-1/1 వద్ద ప్రారంభమై, రైల్వే న్యూ కాలనీ రోడ్డును అనుసరించి ఉత్తర దిశగా డోర్ నెం. 44-15-110 వరకు కొనసాగుతుంది.</p> <p>ఉత్తరం : పై కూడలి తాటిచెట్లపాలెం డోర్ నెం. 44-15-110 వద్ద ప్రారంభమై, తూర్పు దిశగా డోర్ నెం. 44-37-5/2 వరకు వెళ్లి, ప్రారంభమైన శ్రీనివాస్ నగర్ ఉత్తర-తూర్పు మూలకు చేరుతుంది.</p>
<p>48</p>	<p>తూర్పు : ఈ వార్డు యొక్క ఈశాన్య భాగము NH-16 అక్కయ్యపాలెం కూడలి వద్ద పిరిడి సాయి ఆలయం నుండి ప్రారంభమై దక్షిణము దిశగా తిరిగి అక్కయ్యపాలెం ప్రధాన రహదారి మీదుగా ముస్లిం తాటిచెట్లపాలెం సృశాన వాటిక వరకు (జగ్గారావు బ్రిడ్జి).</p>

దక్షిణము : పై కూడలి అనగా ముస్లిం తాటిచెట్లపాలెం సృశాన వాటిక నుండి ప్రారంభమై నైరుతి దిశగా తిరి ఎర్ర గెడ్డ మీదుగా వయా ఏ.పీ. ఈ.పీ.డి.సీ.ఎల్ ఆఫీసు (33/11 కె.వి సబ్ స్టేషన్) మరియు జగన్నాధపురం సృశాన వాటిక వెనుక డ్రైన్ అనుసరించి ఇంటి నెంబర్ 44-41-8 వరకు మరల పడమర దిశగా తిరిగి చెక్కుడు రాయి బిల్డింగ్ ఇంటి నెంబర్ 44-34-25 నందగిరి నగర్ వరకు.

పడమర : పై కూడలి అనగా చెక్కుడు రాయి బిల్డింగ్ ఇంటి నెంబర్ 44-34-25 నుండి ప్రారంభమై ఉత్తరము దిశగా తిరిగి నందగిరి నగర్ రోడ్డు మీదుగా ఇంటి నెంబర్ 44-35-24/2 వరకు మరల తూర్పు దిశగా తిరిగి నందగిరి నగర్ రోడ్డు మీదుగా ఇంటి నెంబర్ 44-35-24/A వద్దమని రెసిడెన్షి వరకు, మరల ఉత్తరము దిశగా తిరిగి గణేష్ ఆలయం రోడ్డు మీదుగా ఆర్ప్ ప్రవేశ ద్వారం వరకు, మరల పడమర దిశగా తిరిగి 80 అడుగుల రోడ్డు మీదుగా ఖాళీ స్థలం ప్రక్క ఇంటి నెంబరు 45-2-60/58/6 వరకు, మరల ఉత్తరము దిశగా తిరిగి రామచంద్ర నగర్ రోడ్డు మీదుగా ఇంటి నెంబర్ 45-2-60/24 వరకు, మరల తూర్పు దిశగా తిరిగి రేషన్ డిపో రోడ్డు మీదుగా లలిత నిలయం ఇంటి నెంబర్ 45-2-40/6/3 వరకు, మరల ఉత్తరము దిశగా తిరిగి డ్రైన్ మీదుగా వయా మదరసా భవనము మరియు షాధిఖానా కళ్యాణ మండపం వెనుక డ్రైన్ అనుసరించి ఎన్.హెచ్-16 రహదారి వరకు.

ఉత్తరము : పై కూడలి అనగా షాధిఖానా కళ్యాణ మండపం, ఎన్.హెచ్ - 16 రహదారి నుండి ప్రారంభమై తూర్పు దిశగా తిరిగి జాతీయ రహదారి 16 మీదుగా ప్రారంభమైన కూడలి అనగా ఈ వార్డు ఈశాన్య భాగము ఎన్.హెచ్-16 అక్కయ్యపాలెం కూడలి వద్ద పిరిడి సాయి ఆలయం మొదలకు చేరుకొనును

49

తూర్పు : ఎన్.హెచ్-16 హైవేలోని గురుద్వారా జంక్షన్ నుండి ప్రారంభమై, అక్కడి నుంచి దక్షిణ దిశగా సీతమ్మపేట మెయిన్ రోడ్ వెంట D.No.50-87-10/3 వరకు సాగుతుంది. అక్కడి నుంచి పడమర వైపు తిరిగి D.No.50-85-10 వరకు వెళుతుంది. అక్కడి నుంచి మళ్ళీ దక్షిణ దిశగా రహదారి వెంట సాగి, తరువాత పడమర వైపు తిరిగి D.No.49-29-1 వరకు చేరుతుంది.

	<p>అక్కడి నుంచి దక్షిణ దిశగా తిరిగి శంకరమఠం మెయిన్ రోడ్ వెంట D.No.49-24-66 వరకు కొనసాగుతుంది.</p> <p>దక్షిణం : పై పాయింట్ నుండి పడమర వైపు తిరిగి, డ్రెయిన్ వెంట అక్కయ్యపాలెం మెయిన్ రోడ్ వరకు సాగుతుంది.</p> <p>పడమర : పై పాయింట్ నుండి ఉత్తర దిశగా అక్కయ్యపాలెం మెయిన్ రోడ్ వెంట మహారాణి పార్లర్ జంక్షన్ వరకు సాగుతుంది.</p> <p>ఉత్తరం : పై పాయింట్ నుండి తూర్పు వైపు తిరిగి 80 అడుగుల రోడ్ వెంట శంకరమఠం మెయిన్ రోడ్ వరకు వెళుతుంది. అక్కడి నుంచి ఉత్తర దిశగా శంకరమఠం మెయిన్ రోడ్ వెంట ఎన్హెచ్-16 హైవే వరకు చేరుతుంది. తరువాత తూర్పు వైపు తిరిగి ఎన్హెచ్-16 హైవే వెంట గురుద్వారా జంక్షన్ వరకు కొనసాగుతుంది.</p>
50	<p>తూర్పు : ఎన్హెచ్-16 హైవేలోని సత్యం జంక్షన్ నుండి ప్రారంభమై, దక్షిణ దిశగా బుల్లయ్య కాలేజ్ రోడ్ వెంట ఏపీఈపీడిసీఎల్ కంపౌండ్ వాల్ వరకు సాగును.</p> <p>దక్షిణం : పై పాయింట్ నుండి పశ్చిమ దిశగా తిరిగి, రెడ్డి హాస్పిటల్ రోడ్ వెంట సీతమ్మపేట మెయిన్ రోడ్ వరకు వెళ్లి, అక్కడి నుంచి బీవీకే కాలేజ్ పక్కన ఉన్న డ్రెయిన్ వెంట శంకరమఠం మెయిన్ రోడ్ వరకు సాగును.</p> <p>పడమర: పై పాయింట్ నుండి ఉత్తర దిశగా శంకరమఠం మెయిన్ రోడ్ వెంట డి.నెం. 49-29-1 వరకు సాగి, అక్కడి నుంచి తూర్పు దిశగా తిరిగి డి.నెం. 50-85-10 వరకు వెళ్లి, అక్కడి నుంచి ఉత్తర దిశగా డి.నెం. 50-87-9/5 వరకు వెళ్లి, అక్కడి నుంచి తూర్పు దిశగా సీతమ్మపేట మెయిన్ రోడ్ వరకు చేరి, అక్కడి నుంచి ఉత్తర దిశగా సీతమ్మపేట మెయిన్ రోడ్ వెంట గురుద్వారా జంక్షన్ వద్ద ఉన్న ఎన్హెచ్-16 హైవే వరకు సాగును.</p>

	<p>ఉత్తరం : పై పాయింట్ నుండి తూర్పు దిశగా తిరిగి, ఎన్.హెచ్-16 హైవే వెంట సత్యం జంక్షన్ వరకు సాగును.</p>
<p>51</p>	<p>తూర్పు : ఈశాన్యంలో ఉన్న నాటకుల సాయి కృష్ణ హోమ్, డి.నెం. 51-8-40/20 నుండి కె.ఆర్.ఎం కాలనీ గెడ్డా వెంబడి ఎన్.హెచ్-16 వరకు వెళ్లి, అక్కడ నుండి తూర్పు వైపు ఎన్.హెచ్-16 వెంబడి సి.ఎం.ఆర్ సెంట్రల్ వద్ద ఉన్న మద్దిల్పాలెం జంక్షన్ వరకు వెళ్లి, అక్కడి నుండి దక్షిణం వైపు రేసపువనిపాలెం రోడ్డు వెంబడి స్వర్ణ భారతి ఇండోర్ స్టేడియం వరకు వెళ్ళండి.</p> <p>దక్షిణం : పై స్థానం నుండి ప్రారంభించి, ఏపీ స్టేట్ ఫైనాన్షియల్ కార్పొరేషన్ / బులయ్య కాలేజ్ రోడ్డు వెంబడి పడమర వైపుగా డాక్టర్ లంకాపల్లి బులయ్య కాలేజ్ గ్రౌండ్స్ వరకు వెళ్ళండి.</p> <p>పశ్చిమం : పై పాయింట్ నుండి ప్రారంభించి, పాత టిబి హాస్పిటల్ ఏరియా రోడ్డు వెంబడి ఉత్తరం వైపు సత్యం జంక్షన్ వద్ద NH-16 వరకు వెళ్లి, NH-16 వెంబడి పడమర వైపు తిరిగి, టిపిటి కాలనీ, పిఠిటి కాలనీ, బాలయ్య శాస్త్రీ లేఅవుట్లోని డెముడు రెసిడెన్స్ వరకు వెళ్ళండి.</p> <p>ఉత్తరం : పై స్థానం నుండి ఉత్తరం వైపుగా పిఠిటి కాలనీలోని కెన్ ఫౌండేషన్ సొసైటీ డి.నెం. 50-48-17/2 వరకు వెళ్లి, టిపిటి కాలనీలోని హెల్త్ హోమ్ ది జిమ్ వరకు తూర్పు వైపుగా తిరిగి, మౌర్య మెజెస్టి వరకు ఉత్తరం వైపుగా తిరిగి, శ్రీ వరాహ లక్ష్మీ నరసింహ స్వామి నిలయం వరకు తూర్పు వైపుగా తిరిగి, పిఠిటి కాలనీలోని పోస్ట్ ఆఫీస్ వరకు దక్షిణం వైపుగా తిరిగి, సీతామధర రైతు బజార్ రోడ్డు వరకు తూర్పు వైపుగా తిరిగి, వుడా కాంప్లెక్స్లోని అల్కాపురి బేకరీ వరకు ఉత్తరం వైపుగా తిరిగి, మరియు జెడిఎస్ హాస్పిటల్ రోడ్డు వెంబడి ఈశాన్య వైపుగా నాటకుల శ్రీ కృష్ణ హోమ్ డి.నెం. 51-8-40/20 వరకు .</p>
<p>52</p>	<p>తూర్పు : ఈశాన్య మూలలోని ఏఎస్ఆర్ నగర్లోని డోర్ నంబర్ 50-1-51/1 నుండి ప్రారంభించి, దక్షిణం వైపుకు తిరిగి 80 అడుగుల వెడల్పు గల మాస్టర్ ప్లాన్ రోడ్డు వెంబడి అల్లూరి సీతారామరాజు విగ్రహం వరకు కొనసాగి, తూర్పు వైపుకు తిరిగి, 80 అడుగుల వెడల్పు గల మాస్టర్ ప్లాన్ రోడ్డు వెంబడి జీవీఎంసీ షాపింగ్ కాంప్లెక్స్ వరకు కొనసాగి, దక్షిణం వైపుకు తిరిగి,</p>

60 అడుగుల వెడల్పు గల రోడ్డు వెంబడి జీవీఎంసీ ఘన వ్యర్థాల నిర్వహణ కేంద్రం వరకు కొనసాగి, తూర్పు వైపుకు తిరిగి, గెడ్డ వెంబడి డోర్ నంబర్ 53-26-6/1 వరకు కొనసాగి, దక్షిణం వైపుకు తిరిగి, గెడ్డ వెంబడి డోర్ నంబర్ 53-26-6/7 వరకు.

దక్షిణం : పైన పేర్కొన్న స్థానం నుండి, అనగా డోర్ నంబర్ 53-26-6/7, KRM కాలనీ వద్ద నుండి, గెడ్డ వెంబడి పడమర వైపుకు తిరిగి డోర్ నంబర్ 53-26-12 వరకు కొనసాగి, అక్కడ దక్షిణం వైపుకు తిరిగి, గెడ్డ వెంబడి డోర్ నంబర్ 53-25-32/16 వరకు కొనసాగి, ప్రస్తుతం ఉన్న 60 అడుగుల వెడల్పు గల రోడ్డు వెంబడి 80 అడుగుల వెడల్పు గల మాస్టర్ ప్లాన్ రోడ్డు అయిన సీతమ్మధార రైతు బజార్ రోడ్డు వద్ద GVMC వాణిజ్య సముదాయ భవనం వరకు కొనసాగి, దక్షిణం వైపుకు తిరిగి, అదే 80 అడుగుల వెడల్పు గల మాస్టర్ ప్లాన్ రోడ్డు అయిన సీతమ్మధార రైతు బజార్ రోడ్డు వెంబడి APEPDCL కార్యాలయం వరకు కొనసాగి, పడమర వైపుకు తిరిగి, ప్రస్తుతం ఉన్న 40 అడుగుల వెడల్పు గల రోడ్డు వెంబడి GVMC నీటి సరఫరా కార్యాలయం వరకు కొనసాగి, ఉత్తరం వైపుకు తిరిగి డోర్ నంబర్ 50-46-2/A వరకు కొనసాగి, పడమర వైపుకు తిరిగి, N.M.C ఉన్నత పాఠశాల ముందు గేటు వరకు కొనసాగి, దక్షిణం వైపుకు తిరిగి డోర్ నంబర్ 50-48-21 వరకు కొనసాగి, పడమర వైపుకు తిరిగి డోర్ నంబర్ 50-48-11/2 వరకు కొనసాగి, పడమర వైపు తిరిగి NH-16 పై 4వ టౌన్ పోలీస్ స్టేషన్ వద్ద ఉన్న డోర్ నంబర్ 50-121-76/5 వరకు.

పడమర : డోర్ నంబర్ 50-121-76/5 నుండి ప్రారంభించి, 4వ టౌన్ పోలీస్ స్టేషన్ రోడ్డు వెంబడి ఉత్తరం వైపు తిరిగి డోర్ నంబర్ 50-121-63/1/1 వరకు కొనసాగి, తూర్పు వైపు తిరిగి డోర్ నంబర్ 50-96-4A వరకు కొనసాగి, ఉత్తరం వైపు తిరిగి డోర్ నంబర్ 50-53-6/1 వరకు.

ఉత్తరం : డోర్ నంబర్ 50-53-6/1 నుండి ప్రారంభించి, తూర్పు వైపుకు తిరిగి డోర్ నంబర్ 50-117-17/9 వరకు కొనసాగి, ఉత్తరం వైపుకు తిరిగి డోర్ నంబర్ 50-1-59/2/8 వరకు కొనసాగి, తూర్పు వైపుకు తిరిగి ప్రారంభ స్థానమైన డోర్ నంబర్ 50-1-51/1 వరకు.

53 **తూర్పు :** కొండ పైభాగంలోని ఈశాన్య మూల నుండి ప్రారంభించి, దక్షిణం వైపుకు తిరిగి, కొండ

వెంబడి బిలాల్ కాలనీలోని GVMC వాటర్ ట్యాంక్ వరకు కొనసాగి, 30 అడుగుల వెడల్పు గల రోడ్డు వెంబడి ASR నగర్లోని డోర్ నంబర్ 50-1-51/1 వరకు కొనసాగి, పడమర వైపుకు తిరిగి, 30 అడుగుల వెడల్పు గల రోడ్డు వెంబడి డోర్ నంబర్ 50-1-59/2/8 వరకు కొనసాగి, దక్షిణం వైపుకు తిరిగి, గిరి ప్రదక్షిణ రోడ్డులోని డోర్ నంబర్ 50-117-17/9 వరకు కొనసాగి, పడమర వైపుకు తిరిగి, గిరి ప్రదక్షిణ రోడ్డు వెంబడి డోర్ నంబర్ 50-53-6/1 వరకు కొనసాగి, దక్షిణం వైపుకు తిరిగి, సీతమ్మధార నార్త్ ఎక్స్టెన్షన్ రోడ్డులోని డోర్ నంబర్ 50-96-4A వరకు కొనసాగి, పడమర వైపుకు తిరిగి, సీతమ్మధార నార్త్ ఎక్స్టెన్షన్ రోడ్డు వెంబడి డోర్ నంబర్ 50-121-63/1/1 వరకు కొనసాగి, దక్షిణం వైపుకు తిరిగి, 4వ టౌన్ పోలీస్ స్టేషన్ రోడ్డు వెంబడి NH-16 వద్ద డోర్ నంబర్ 50-121-76/5 వరకు కొనసాగి, పడమర వైపుకు తిరిగి, NH-16 వెంబడి శంకరమట్టం రోడ్డు జంక్షన్ వరకు కొనసాగి, దక్షిణం వైపుకు తిరిగి, శంకరమట్టం రోడ్డు వెంబడి 80 అడుగుల వెడల్పు గల రోడ్డు జంక్షన్ వద్ద ఉన్న డోర్ నంబర్ 49-52-1/2/1 వరకు.

దక్షిణం : పైన పేర్కొన్న స్థానం నుండి, అనగా 80 అడుగుల వెడల్పు గల రోడ్డు కూడలి వద్ద ఉన్న డోర్ నంబర్ 49-52-1/2/1 నుండి, పడమర వైపుకు తిరిగి, 80 అడుగుల వెడల్పు గల రోడ్డు వెంబడి న్యూ మహారాణి పార్లర్ వద్ద ఉన్న డోర్ నంబర్ 49-34-29/A వరకు

పడమర : పైన పేర్కొన్న స్థానం నుండి, అనగా న్యూ మహారాణి పార్లర్ వద్ద ఉన్న డోర్ నంబర్ 49-34-29/A నుండి, ఉత్తరం వైపుకు తిరిగి, 80 అడుగుల వెడల్పు గల రోడ్డు వెంబడి NH-16 పై ఉన్న అక్కయ్యసాలెం జంక్షన్ వరకు కొనసాగి , తూర్పు వైపుకు తిరిగి, NH-16 పై ఉన్న విద్యుత్నగర్ లేన్ రోడ్డు వరకు కొనసాగి, ఉత్తరం వైపుకు తిరిగి, విద్యుత్నగర్ లేన్ రోడ్డు వెంబడి గిరి ప్రదక్షిణ రోడ్డులోని డోర్ నంబర్ 45-58-5/10 వరకు కొనసాగి, తూర్పు వైపుకు తిరిగి, గిరి ప్రదక్షిణ రోడ్డు వెంబడి విశాఖ సదన్ BARC గెస్ట్ హౌస్ వరకు కొనసాగి, ఉత్తరం వైపుకు తిరిగి, కొండ వెంబడి కొండ పైభాగం వరకు.

ఉత్తరం : కొండ శిఖరం నుండి తూర్పు వైపుకు తిరిగి, కొండ పైభాగం వెంబడి ప్రారంభ స్థానం వరకు.

<p>54</p>	<p>తూర్పు : సింహచలం దేవస్థానం కొండ శిఖరంలోని ఈశాన్య మూల నుండి ప్రారంభమై, సరిహద్దు దక్షిణ దిశగా సింహచలం దేవస్థానం కొండ వెంట BARC అతిథి గృహం ప్రాంతం వరకు సాగుతుంది. అక్కడి నుండి పడమర దిశగా రాయల్ రుచులు రెస్టారెంట్ వరకు వెళ్లి, అక్కడి నుండి దక్షిణ దిశగా NH-16 వరకు సాగుతుంది.</p> <p>దక్షిణం : పై పేర్కొన్న స్థలం నుండి సరిహద్దు పడమర దిశగా తిరిగి, NH-16 వెంట NAD వైపు వాసుదేవ నగర్ 1086256 సచివాలయం, తాటిచెట్లపాలెం ప్రాంతం వరకు సాగుతుంది.</p> <p>పడమర : పై పేర్కొన్న స్థలం నుండి సరిహద్దు ఉత్తర దిశగా వాసుదేవ నగర్ నుండి లక్ష్మీనారాయణపురం వరకు, MES కాంపౌండ్ గోడ వెంట కైలాసపురం బస్ స్టాప్ వరకు సాగుతుంది. అక్కడి నుండి తూర్పు దిశగా శ్రీ నూకాంబిక ఆలయం సమీపంలోని ఇనార్పిట్ మాల్ జంక్షన్ రోడ్ వైపు తిరిగి, అక్కడి నుండి ఉత్తర దిశగా ఇన్ఆర్పిట్ మాల్ వెనుక వైపున ఉన్న 60 అడుగుల రహదారి జంక్షన్ వరకు సాగుతుంది. అనంతరం తూర్పు దిశగా ఇనార్పిట్ మాల్ కార్మికుల నివాస షెడ్లు ఉన్న సింహగిరి కాలనీ ప్రాంతం వరకు వెళ్లి, అక్కడి నుండి ఉత్తర దిశగా కొండ శిఖరం వరకు చేరుతుంది.</p> <p>ఉత్తరం : పై పేర్కొన్న స్థలం నుండి సరిహద్దు తూర్పు దిశగా తిరిగి, సింహచలం దేవస్థానం కొండ శిఖరం వెంట సాగుతూ ప్రారంభ స్థానమైన ఈశాన్య మూలకు చేరుతుంది.</p>
<p>55</p>	<p>తూర్పు : సింహచలం దేవస్థానం కొండ శిఖరంలోని ఈశాన్య మూల నుంచి ప్రారంభమై దక్షిణ దిశగా కొండ వెంట సాగి సింహగిరి కాలనీ ప్రాంతంలోని డి.నెం. 15-87 వద్దకు చేరుతుంది. అక్కడి నుంచి కొండ దిగువ వాలుదారిని అనుసరిస్తూ డి.నెం. 15-95 వరకు వెళ్లి, 60 అడుగుల రోడ్డును చేరుతుంది. అక్కడ నుంచి పడమర వైపు తిరిగి 60 అడుగుల రహదారి వెంట ఇనార్పిట్ మాల్ రోడ్ జంక్షన్ వరకు సాగుతుంది. అనంతరం దక్షిణ దిశగా తిరిగి, ఇనార్పిట్ మాల్ రోడ్డుకు పడమర వైపున ఉన్న 60 అడుగుల రహదారి వెంట శ్రీ నూకాంబికా ఆలయం వరకు చేరుతుంది. అక్కడి నుంచి మళ్లీ పడమర వైపు తిరిగి 60 అడుగుల రహదారి వెంట కైలాసపురం బస్ స్టాప్ వరకు వెళ్లి, అక్కడ నుంచి దక్షిణ దిశగా తిరిగి ఎంకాఎస్ (MES)</p>

సముదాయ గోడ పడమర వైపున లక్ష్మీనారాయణపురం ప్రాంతం మరియు వాసుదేవనగర్ మీదుగా జాతీయ రహదారి-16 (NH-16) వరకు సాగుతుంది.

దక్షిణం : పై పేర్కొన్న స్థలం నుండి పడమర దిశగా తిరిగి జాతీయ రహదారి-16 (NH-16) వెంట సంజీవయ్య కాలనీలోని డి.నెం. 40-56-35 (షాలోమ్ చర్చి) వరకు సాగుతుంది.

పడమర : పై పేర్కొన్న సంజీవయ్య కాలనీలోని డి.నెం. 40-56-35 (షాలోమ్ చర్చి) నుండి ఉత్తర దిశగా తిరిగి డి.నెం. 40-56-36 వరకు వెళ్లి, అక్కడి నుంచి మెట్లు వెంట సంజీవయ్య కాలనీలోని డి.నెం. 40-56-46/13 వరకు చేరుతుంది. అనంతరం వాయువ్య దిశగా తిరిగి కొండ వెంట కస్తూరినగర్-02లోని డి.నెం. 40-1-24/102/2/2 వరకు సాగి, అక్కడి నుంచి మెట్లు వెంట కస్తూరినగర్-02లోని డి.నెం. 40-1-24/101 వరకు చేరుతుంది. తదుపరి మధుసూదన్ నగర్ రహదారి వెంట మధుసూదన్ నగర్ బస్ స్టాప్ వరకు వెళ్లి, 60 అడుగుల రహదారిని దాటి కొండ వెంట కొనసాగుతుంది.

ఉత్తరం : పై పేర్కొన్న స్థానం నుండి ప్రారంభమై తూర్పు దిశగా తిరిగి కొండ పైభాగం వెంట సాగుతూ ప్రారంభ స్థానం వరకు చేరుతుంది.

56

తూర్పు : కొండ యొక్క ఈశాన్య మూలలోని డోర్ నెం. 40-56-46/13 వద్ద ప్రారంభమై, దక్షిణ దిశగా సంజీవ్ కాలనీ డోర్ నెం. 40-56-36 వరకు, అక్కడి నుంచి మరింత దక్షిణంగా లోగోస్ చర్చి డోర్ నెం. 40-56-35 వరకు సాగి, జాతీయ రహదారి NH-16ను కొనసాగును .

దక్షిణం : పై పేర్కొన్న స్థలం నుండి పశ్చిమ దిశగా NH-16 వెంట ఉర్వశి జంక్షన్ వైపు వెళ్తూ, నాన్న సెల్ పాయింట్ చేరుకొని, ఇందిరానగర్-5లోని డోర్ నం. 36-93-356/2 వరకు కొనసాగును.

పడమర : పై పేర్కొన్న స్థలం నుండి ఉత్తర దిశగా ఇందిరానగర్-5లోని డోర్ నం. 36-93-353 వరకు వెళ్లి, అక్కడి నుండి సీసీ రోడ్ వెంట పెద్దకొత్తూరు, సురేష్ రామ్ నగర్, అంబేద్కర్ నగర్

	<p>గుండా స్వీపర్స్ కాలనీలోని డోర్ నం. 36-96-268 వరకు సాగును. అక్కడి నుండి తూర్పు దిశగా డోర్ నం. 36-96-261 వరకు, మరింత తూర్పు దిశగా డోర్ నం. 36-96-227 వరకు వెళ్లి, అక్కడి నుండి కొండ శిఖరం వెంట కొనసాగును.</p> <p>ఉత్తరం : పై స్థలం నుండి తూర్పు దిశగా తిరిగి, కొండ శిఖరం వెంట సాగి, తిరిగి కొండ శిఖరంలోని ఈశాన్య మూల వరకు చేరును.</p>
57	<p>తూర్పు : మధుసూదన్ నగర్ బస్ స్టాప్ నుండి ప్రారంభమై, సరిహద్దు దక్షిణ దిశగా పోలీస్ కాలనీ రోడ్ వరకు చేరుతుంది. అక్కడి నుండి తూర్పు దిశగా తిరిగి మలుపు వరకు వెళ్తుంది. అక్కడి నుండి దక్షిణ దిశగా Door No. 40-1-24/102 వరకు కొనసాగి, తరువాత మళ్లీ దక్షిణ దిశగా కొనసాగుతూ కొండ పాయింట్ వరకు చేరుతుంది. అనంతరం పడమర దిశగా తిరిగి కొండ వెంట కొనసాగుతూ సాధారణ మార్గం ద్వారా Door No. 36-96-227 వరకు చేరుతుంది. అక్కడి నుండి ఉత్తర దిశగా Door No. 36-96-261 వరకు వెళ్లి, తరువాత పడమర దిశగా Door No. 36-96-268 వరకు చేరుతుంది. అనంతరం దక్షిణ దిశగా CC రోడ్ వెంట అంబేద్కర్ నగర్, సురేష్ రామ్ నగర్ మరియు పెద్దకొత్తూరు మీదుగా Door No. 36-94-287 వరకు కొనసాగుతుంది. అక్కడి నుండి సరిహద్దు ఆగ్నేయ దిశగా జంక్షన్ పాయింట్ వరకు తిరిగి, అక్కడి నుండి తూర్పు దిశగా జవహర్లాల్ నగర్ రోడ్ వెంట కొనసాగుతూ Door No. 36-93-333/1 వరకు చేరుతుంది.</p> <p>దక్షిణం: పై పేర్కొన్న స్థలం Door No. 36-93-333/1 జవహర్లాల్ నగర్ నుండి ప్రారంభమై, సరిహద్దు ఉత్తర దిశగా వెళ్లి CC రోడ్ వెంట కొండ శిఖరం వరకు సాగుతుంది. అక్కడి నుండి పడమర దిశగా తిరిగి కొండ వెంట కొనసాగుతూ ఇందిరా నగర్-01 లోని Door No. 36-92-400/3 వరకు చేరుతుంది. అనంతరం సాధారణ మార్గం వెంట కొనసాగుతూ బాపూజీ నగర్ UPHC వరకు చేరుతుంది.</p> <p>పడమర : బాపూజీ నగర్ UPHC నుండి ప్రారంభమై, సరిహద్దు ఉత్తర దిశగా జై భారత్ నగర్ మరియు శ్రీనివాస్ నగర్ మీదుగా కొనసాగుతూ Door No. 36-92-242 వరకు చేరుతుంది. అక్కడి నుండి మరింత ఉత్తర దిశగా మాధవధార నరసింహ నగర్ రోడ్ (60 అడుగుల</p>

	<p>రహదారి)వరకు కొనసాగుతుంది.</p> <p>ఉత్తరం : మాధవధార నరసింహ నగర్ రోడ్ (60 అడుగుల రహదారి) నుండి ప్రారంభమై, సరిహద్దు తూర్పు దిశగా వెళ్లి CISF Quarters మలుపు వరకు చేరుతుంది. అక్కడి నుండి ఉత్తర దిశగా తిరిగి CISF క్వార్టర్స్ ప్రధాన గేటు వరకు కొనసాగుతుంది. అనంతరం మళ్లీ తూర్పు దిశగా తిరిగి, మాధవధార నరసింహ నగర్ రోడ్ (60 అడుగుల రహదారి) వెంట కొనసాగుతూ మధుసూదన్ నగర్ బస్ స్టాప్ వరకు చేరుతుంది.</p>
58	<p>తూర్పు: ఈశాన్య దిశలో ఉన్న కొండ శిఖరం మూల నుండి ప్రారంభించి, దక్షిణ దిశకు తిరిగి మధు సుదన్ నగర్ బస్ స్టాప్ వరకు వెళ్లాలి. అక్కడనుండి పడమర దిశగా నరసింహ నగర్ మాధవధార రహదారి వెంట కొనసాగుతూ డోర్ నెంబర్ . 36-92-242 నుండి దక్షిణ దిశగా శ్రీనివాసనగర్ మరియు జయభారత్ నగర్ రహదారి వైపు కొనసాగుతూ, బాపూజీనగర్ UPHC వరకు వెళ్లాలి. అక్కడ నుండి తూర్పు దిశకు తిరిగి CC రోడ్డుమార్గంగా డోర్ నెం. 36-92-400/3 వరకు వెళ్లాలి. ఆ తరువాత కొండ శిఖరం వెంట సాగుతూ డోర్ నెం. 36-93-349 వరకు చేరాలి. అక్కడ నుండి దక్షిణ దిశకు తిరిగి CC రోడ్డుమార్గంగా డోర్ నెం. 36-93-333/1 వరకు వెళ్లాలి. అనంతరం CC రోడ్డుమార్గంగా కొనసాగుతూ అది NH-16 ను నాన్న సెల్ పాయింట్, ఇందిరానగర్ 5 కలిసే వరకు వెళ్లాలి.</p> <p>దక్షిణం : పై కూడలి వద్ద ప్రారంభమై పడమరకు తిరిగి గవర్నమెంట్ పాలిటెక్నిక్ కళాశాల మీదుగా NH 16 రహదారి వెంట గవర్నమెంట్ పాలిటెక్నిక్ పడమర ప్రహారీ గోడ యొక్క నైరుతి మూల వరకు సాగుతుంది.</p> <p>పడమర: పై కూడలి వద్ద ప్రారంభమై ఉత్తర వైపునకు తిరిగి గవర్నమెంట్ పాలిటెక్నిక్ కళాశాల యొక్క పడమర ప్రహారీ గోడ వైపున రహదారి ఆనుకుని ఆంజనేయస్వామి ఆలయం వరకు సాగుతూ ,పి ఆర్ గార్డెన్స్ రహదారి మీదుగా ప్రయాణిస్తూ NGGOS కాలనీ బస్ స్టాప్ కు చేరుకొని,ఇంటి నెంబర్ 37-12-76 వద్ద తూర్పు దిశగా తిరిగి 60 అడుగుల రహదారిలో ప్రయాణిస్తూ ఇంటి నెంబర్ 37-12-71/4 వద్దఅంటి (CISF క్వార్టర్స్ ప్రహారీ గోడ యొక్క నైరుతి</p>

	<p>మూల) ఉత్తర దిశగా తిరిగి CISF క్వార్టర్స్ పడమర ప్రహారీ గోడ ఆనుకుని APEPDCL సబ్ స్టేషన్ NGGOS కాలనీకు చేరుకొని,హిల్ టాప్ వరకు చేరుతుంది.</p> <p>ఉత్తరం : పైన పేర్కొన్న కూడలి వద్ద నుండి ప్రారంభమై, తూర్పు దిశగా తిరిగి, కొండ పైభాగం మీదుగా ప్రయాణిస్తూ ప్రారంభ పాయింట్ అయిన యి వార్డ్ మొదలు అనగా కొండ పైభాగం ఈశాన్య మూల వద్ద కలుస్తుంది.</p>
59	<p>తూర్పు : ఈ వార్డ్ యొక్క ఈశాన్య దిక్కున అనగా కొండ ఎగువ ప్రారంభమై దక్షిణ దిక్కునకు తిరిగి కొండను ఆనుకొని ప్రయాణిస్తూ APEPDCL సబ్ స్టేషన్ NGGOS కాలనీకు చేరుకొని, ఇంటి నెంబర్ 37-12-71/4 (అంటి, CISF క్వార్టర్ల ప్రహారీ గోడ యొక్క వైరుతి మూల) వరకు కొనసాగి, ఇంటి నెంబర్ 37-12-71/4 వద్ద పడమర వైపు తిరిగి 60 అడుగుల రహదారిలో ప్రయాణిస్తూ NGGOS కాలనీ బస్ స్టాప్ కు చేరుకొని ఇంటి నెంబర్ 37-12-76 వద్ద దక్షిణం దిశగా తిరిగి PR గార్డెన్స్ రహదారిలో ప్రయాణిస్తూ ఆంజనేయ స్వామి ఆలయం వరకు కొనసాగి, గవర్నమెంట్ పాలిటెక్నిక్ కాలేజీ యొక్క పడమర బౌండరీ వాళ్లకు ఆనుకొని సూర్య నగర్ NH-16 కు చేరుకుంటుంది.</p> <p>దక్షిణం : పై కూడలి వద్ద ప్రారంభమై పడమరకు తిరిగి, పెట్రోల్ బంక్ మీదుగా NH-16 రహదారి వెంబడి సాయిరాం నగర్ రహదారి వరకు సాగుతుంది.</p> <p>పడమర : పై కూడలి వద్ద ప్రారంభమై ఉత్తరం వైపునకు తిరిగి, కొండ వాలు అంచు వెంబడి ఉత్తరం దిశగా సాగుతూ వర్మ కాంప్లెక్స్ కూడలిని చేరుకొని, ఉత్తరం దిశగా కొనసాగుతూ ఇంటి నెంబర్ 39-4-1/1 వరకు కొనసాగి, తూర్పు దిశగా తిరిగి ఇంటి నెంబర్ 39-8-36/5, ఆల్ రహీం స్కూల్ అపార్ట్మెంట్ వరకు కొనసాగుతూ ఉత్తర దిశగా హిల్ టాప్ వరకు చేరుతుంది.</p> <p>ఉత్తరం : పైన పేర్కొన్న కూడలి వద్ద నుండి ప్రారంభమై, తూర్పు దిశగా తిరిగి, కొండ పైభాగం మీదుగా ప్రయాణిస్తూ ప్రారంభ పాయింట్ అయిన యి వార్డ్ మొదలు అనగా కొండ పైభాగం ఈశాన్య మూల వద్ద కలుస్తుంది.</p>

<p>60</p>	<p>తూర్పు : మాధవధార హిల్ టాప్ ఉత్తర-తూర్పు మూల నుండి ప్రారంభమై D.No.39-22-55/7/A వరకు కొనసాగి, అక్కడ నుండి ఈస్ట్ పార్క్ 60 ఫీట్ రోడ్ జంక్షన్ వరకు సాగును. అనంతరం మాధవధార 60 ఫీట్ రోడ్ వెంట తూర్పు దిశగా ప్రెస్టీజ్ పోర్టామ్ వరకు వెళ్లి, అక్కడి నుండి దక్షిణ దిశగా NH-16 రోడ్ వరకు కొనసాగును.</p> <p>దక్షిణం : పై పేర్కొన్న స్థానం నుండి సరిహద్దు NH-16 రోడ్ వెంట బిర్లా జంక్షన్ నుండి పాస్ పోర్ట్ ఆఫీస్ రోడ్ వరకు పడమర దిశగా కొనసాగును.</p> <p>పడమర : పై పేర్కొన్న స్థానం నుండి సరిహద్దు ఉత్తర దిశగా మురళీనగర్ సెక్టార్-8 వరకు కొనసాగి, అక్కడ నుండి తూర్పు దిశగా భాస్కర్ రెసిడెన్సీ (D.No.39-8-36) వరకు సాగి, అనంతరం మాధవధార హిల్ టాప్ వరకు కొనసాగును.</p> <p>ఉత్తరం : పై పేర్కొన్న స్థానం నుండి మాధవధార హిల్ టాప్ వెంట తూర్పు దిశగా ప్రారంభ స్థానం వరకు కొనసాగును.</p>
<p>61</p>	<p>తూర్పు : మాధవధార హిల్ టాప్ ఈశాన్య మూల నుండి ప్రారంభమై, మేకాస్ గ్రీన్ వ్యూ అపార్ట్మెంట్, డోర్ నం. 39-22-55/7/A సమీపంలోని వుడా లేబెట్సు దాటి, అక్కడి నుండి రహదారి వెంట దక్షిణ దిశగా ఈస్ట్ పార్క్ జంక్షన్ వరకు సాగి, అక్కడి నుండి తూర్పు దిశగా మాధవధార 80 అడుగుల రోడ్ వెంట రామ్ సాయి పార్లర్ జంక్షన్ వరకు చేరును.</p> <p>దక్షిణం : పై పేర్కొన్న స్థలం నుండి రామ్ సాయి పార్లర్ వద్ద ప్రారంభమై, రైవాడా వాటర్ ట్యాంక్ రోడ్ మీదుగా పశ్చిమ దిశగా NH-16 రహదారి వెంట మారియట్ జంక్షన్ వరకు సాగును.</p> <p>పడమర : పై పేర్కొన్న స్థలం నుండి మారియట్ జంక్షన్ వద్ద ప్రారంభమై, NSTL ప్రహారీ గోడ వెంట ఉత్తర దిశగా గ్రీన్ మెడోస్ వరకు సాగును. అక్కడి నుండి ఎలక్ట్రికల్ సబ్స్టేషన్ మీదుగా ఉత్తర దిశగా మాధవధార హిల్ టాప్ వరకు చేరును.</p>

	<p>ఉత్తరం : పై పేర్కొన్న స్థలం నుండి తూర్పు దిశగా మాధవధార హిల్ టాప్ వెంట సాగి, తిరిగి ప్రారంభ స్థలానికి చేరును.</p>
<p>62</p>	<p>తూర్పు : ఉత్తర-తూర్పు మూలలో ఉన్న NH-16, శారదా గార్డెన్స్ నుండి ప్రారంభమై, దక్షిణ దిశగా సాయి నగర్ వీధి వైపు కొనసాగుతూ లేన్ నెం. 5లోని డోర్ నెం. 38-4-97 వరకు చేరుతుంది. అక్కడి నుండి మహారాణి వీధి రామాలయం దేవాలయం వరకు కొనసాగి, అనంతరం పడమర దిశగా మలుపు తిరిగి డోర్ నెం. 38-8-36 వరకు సాగుతుంది. తరువాత ఉత్తర దిశగా, ఆపై డోర్ నెం. 38-30-77 వద్ద పడమర దిశగా తిరిగి, హుస్సేన్ నగర్ వీధి వెంట డోర్ నెం. 38-30-184/1 వరకు కొనసాగుతుంది. అక్కడి నుండి దక్షిణ దిశగా రేషన్ డిపో వరకు వెళ్లి, డోర్ నెం. 38-31-66 వద్ద పడమర దిశగా మలుపు తిరుగుతుంది. అనంతరం ఉత్తర దిశగా రైల్వే క్వార్టర్స్ సరిహద్దు రోడ్డులోకి ప్రవేశిస్తుంది. అక్కడి నుండి సరిహద్దు రైల్వే క్వార్టర్స్లోని మొహద్దీన్ గార్డెన్ లేన్ దక్షిణ భాగం వెంట కొనసాగి, చివరగా దక్షిణ-తూర్పు మూలలోని BRTS రోడ్డుకు ఆనుకుని ఉన్న మసీదు సమాధి స్థలపు ప్రహారీ గోడ వద్ద ముగుస్తుంది.</p> <p>దక్షిణం : దక్షిణ-తూర్పు మస్జిద్ సమాధి స్థలపు ప్రహారీ గోడ మూల నుండి ప్రారంభమై, BRTS రోడ్ వెంట ఎయిర్పోర్ట్ అధారిటీ ప్రహారీ గోడ దక్షిణ-పశ్చిమ మూల వద్ద సరిహద్దు ముగుస్తుంది.</p> <p>పడమర : దక్షిణ-పడమర మూల BRTS రోడ్డులో ఉన్న ఎయిర్పోర్ట్ అధారిటీ కాంపౌండ్ వాల్ నుండి ప్రారంభమై, ఉత్తర దిశగా సాయిరామ్ నగర్ గెడ్డా (స్లమ్) వరకు కొనసాగుతూ, NH-16 వద్ద ఉన్న శ్రీ నూకాంబికా దేవాలయం వరకు చేరి ఉత్తర-పడమర మూల వద్ద ముగుస్తుంది.</p> <p>ఉత్తరం : ఉత్తర-పశ్చిమ మూల NH-16లోని శ్రీ నూకాంబికా దేవాలయం నుండి ప్రారంభమై తూర్పు దిశగా తిరిగి NH-16 వెంట కొనసాగుతూ చివరగా శారదా గార్డెన్స్ NH-16 వద్ద ఉత్తర-తూర్పు మూలలో సరిహద్దు ముగుస్తుంది.</p>
<p>63</p>	<p>తూర్పు : ఈశాన్య మూల NH-16 యొక్క వద్ద ఉన్న 5వ టాప్ పోలీస్ స్టేషన్ నుండి ప్రారంభమై, ఈ సరిహద్దు 'సాత్ ఓల్డ్ ITI రోడ్డు' వైపు సాగుతుంది; ఆపై 'సాయి గణేష్ వెల్లింగ్ వర్క్స్' వద్ద కుడివైపు తిరిగి, తదనంతరం 'శ్రీ గణేష్ ప్లైవుడ్ హౌస్' వద్ద ఎడమవైపు తిరుగుతుంది. అక్కడి నుండి 'DTDC ఎక్స్ప్రెస్ భవనం' వైపు కొనసాగుతూ, ఆగ్నేయ మూల</p>

వద్ద ఉన్న ITI జంక్షన్ వద్ద BRTS రోడ్డును కలుస్తుంది.

దక్షిణం : BRTS రోడ్డు లో DTDC ఎక్స్‌ప్రెస్ భవనం సమీపంలోని ఆగ్నేయ మూల నుండి ప్రారంభమై, సరిహద్దు పడమర దిశగా BRTS మార్టిపాలెం రోడ్ వెంట సాగుతూ మసీదు శ్మశానవాటిక కాంపౌండ్ గోడ వద్ద ఉన్న నైరుతి మూల వద్ద చేరుతుంది.

పడమర : BRTS రోడ్డును ఆనుకుని ఉన్న మసీదు శ్మశానవాటిక ప్రహారీ గోడ వద్ద నైరుతి మూల నుండి ప్రారంభమై, ఈ సరిహద్దు మొహద్దీన్ గార్డెన్స్ ఉత్తరం వైపు వెళ్లి రైల్వే సరిహద్దు గోడ వెంబడి కుడివైపుకు తిరుగుతుంది. ఆ తర్వాత రైల్వే క్వార్టర్స్ రోడ్డు వైపు వెళ్లి, డోర్ నెం. 38-31-66 వద్ద ప్రారంభమై, రేషన్ డిపో వైపు కొనసాగి, హుస్సేన్ నగర్ రోడ్డులోని డోర్ నెం. 38-30-184/1 వద్ద ఎడమవైపుకు తిరుగుతుంది. అనంతరం, ఈ సరిహద్దు సాయి నగర్ రోడ్డులోని డోర్ నెం. 38-30-77 వద్ద కుడివైపుకు తిరిగి, డోర్ నెం. 38-8-36 వద్ద మళ్ళీ కుడివైపుకు తిరిగి మహారాణి వీధి రామలయం ఆలయం వైపు వెళుతుంది. అక్కడ నుండి, ఇది ఎడమవైపుకు తిరిగి, వాయువ్య మూలలోని NH-16 పై ఉన్న శారదా గార్డెన్స్ వరకు కొనసాగుతుంది.

ఉత్తరం : శారదా గార్డెన్స్ వద్ద NH-16 పై ఉన్న వాయువ్య మూల నుండి ప్రారంభమై, సరిహద్దు తూర్పు దిశగా NH-16 వెంట సాగుతూ 5వ పట్టణ పోలీస్ స్టేషన్ వద్ద ఈశాన్య మూల వరకు చేరుతుంది.

64

తూర్పు : పై పేర్కొన్న స్థలం అనగా ధర్మనగర్లోని NH-16 సమీపంలోని డోర్ నం. 40-34-8 నుండి ప్రారంభమై, దక్షిణ దిశగా ధర్మనగర్లోని డోర్ నం. 40-34-12/1 వరకు సాగి, అక్కడి నుండి పశ్చిమ దిశగా ధర్మనగర్ ఆర్ప్ రోడ్ వెంట కొనసాగి, అనంతరం ధర్మనగర్ నుండి కంచరపాలెం మెట్టు రోడ్ మీదుగా కంచరపాలెంలోని ముత్యమ్మబా దేవాలయం వరకు చేరును.

దక్షిణం : పై పేర్కొన్న స్థలం అనగా కంచరపాలెంలోని ముత్యమ్మబా దేవాలయం వద్ద ప్రారంభమై, పశ్చిమ దిశగా కంచరపాలెం BRTS రోడ్ వెంట హంస హోండా షోరూమ్, ఓల్డ్ ఐటీఐ వరకు

	<p>సాగును.</p> <p>పడమర : పై పేర్కొన్న స్థలం అనగా హంస హోండా పోర్టామ్, ఓల్డ్ ఐటీఐ వద్ద ప్రారంభమై, ఉత్తర దిశగా DTDC ఎక్స్ప్రెస్ బిల్డింగ్ వైపు సాగి, అక్కడి నుండి ఓల్డ్ ఐటీఐ రోడ్ మీదుగా ఫిఫ్త్ టౌన్ పోలీస్ స్టేషన్ వరకు చేరి, అనంతరం NH-16ను కలుసును.</p> <p>ఉత్తరం : ఉత్తర-పడమర మూలలోని ఫిఫ్త్ టౌన్ పోలీస్ స్టేషన్ వద్ద ప్రారంభమై, తూర్పు దిశగా జాతీయ రహదారి (NH-16) వెంట ధర్మనగర్లోని NH-16 సమీపంలోని డోర్ నెం. 40-34-8 వరకు సాగును.</p>
65	<p>తూర్పు : ఎన్హెచ్-16 నుండి ప్రారంభమై, సదీఖానా కళ్యాణ మండపం కాంపౌండ్ గోడ వెంట దక్షిణ దిశగా మదరాసా భవనం ద్వారా సాగుతుంది. అక్కడి నుండి దక్షిణ భాగంలో ఉన్న డోర్ నెం. 45-2-44 వెంట కొనసాగి, రైస్ డిపో రోడ్ (రామచంద్ర నగర్) వైపు పడమర దిశగా డోర్ నెం. 45-2-60/11/2 వరకు వెళ్లుతుంది. అనంతరం దక్షిణ దిశగా తిరిగి 80 ఫీట్ రోడ్డును చేరుతుంది. అక్కడి నుండి పడమర దిశగా తాటిచెట్లపాలెం 80 ఫీట్ రోడ్ జంక్షన్ వరకు వెళ్లి, తరువాత దక్షిణ దిశగా రైల్వే గ్రౌండ్ గేట్ వరకు కొనసాగుతుంది.</p> <p>దక్షిణం : పై పేర్కొన్న స్థానం నుండి ప్రారంభమై, లోకో షెడ్ వెంట పడమర దిశగా ముత్యాలమ్మ దేవాలయం వరకు సాగుతుంది.</p> <p>పడమర : పై పేర్కొన్న స్థానం నుండి, ముత్యాలమ్మ దేవాలయం వద్ద నుంచి సరిహద్దు ఈశాన్య దిశగా తిరిగి ధర్మనగర్ రోడ్ వెంట శ్రీ కోదండరామ దేవాలయం వరకు సాగుతుంది. అనంతరం ధర్మనగర్ ఇన్నర్ రోడ్ వెంట అంబేద్కర్ విగ్రహం, అంగన్వాడి-02 ప్రాంతం వరకు కొనసాగుతుంది. అక్కడి నుండి ఉత్తర దిశగా తిరిగి డోర్ నెం. 40-35-3 వరకు వెళ్లి, చివరగా ఎన్హెచ్-16ను చేరుతుంది.</p> <p>ఉత్తరం : పై పేర్కొన్న స్థానం, అనగా ఎన్హెచ్-16 సమీపంలోని డోర్ నెం. 40-35-3 నుండి</p>

	<p>సరిహద్దు ఎన్హెచ్-16 వెంట తూర్పు దిశగా సదీఖానా కళ్యాణ మండపం వరకు సాగి, అక్కడితో సరిహద్దు వలయం పూర్తవుతుంది.</p>
66	<p>తూర్పు : పుచ్చల దిబ్బ కాలనీ ఈ.కో. రైల్వే ఉత్తర-తూర్పు మూల నుండి ప్రారంభమై, పడమర వైపు తిరిగి డ్రైయిన్ వెంట సాగి, పైడిమాంబ కాలనీ టిడ్కో ఇళ్ల సమీపంలోని 33 కె.వి. విద్యుత్ ఉపకేంద్రం దగ్గర ఉన్న అండర్పాస్ రైల్వే వంతెనను చేరుతుంది.</p> <p>దక్షిణం : పై జంక్షన్ పాయింట్ నుండి ప్రారంభమై, వాయువ్య దిశగా తిరిగి రైల్వే పట్టాల వెంట సాగి, దయానందనగర్ సమీపంలోని రైల్వే నార్త్-ఈ కేబిన్ ను చేరుతుంది. అక్కడి నుండి ఉత్తర దిశగా తిరిగి గవరకంచరపాలెం గెడ్డ వద్ద రైల్వే పట్టాలను చేరి, అక్కడి నుండి పడమర వైపు తిరిగి సుభాష్ నగర్ సమీపంలోని రైల్వే కల్వర్ట్ క్రాసింగ్ ను చేరుతుంది.</p> <p>పడమర : పై పాయింట్ నుండి ఉత్తర దిశగా తిరిగి రోడ్డువెంట సాగి జి.వి.ఎం.సి. ప్రాథమిక పాఠశాలను చేరుతుంది. అక్కడి నుండి తూర్పు వైపు తిరిగి డోర్ నం. 57-16-33 వద్ద రోడ్డువెంట సాగి, పోస్టాఫీస్ రోడ్డులోని డోర్ నం. 57-16-5 ను చేరుతుంది. అక్కడి నుండి ఉత్తర దిశగా తిరిగి రోడ్డువెంట సాగి 57-14-9 ను చేరి, మళ్ళీ ఉత్తర దిశగా తిరిగి బి.ఆర్.టి.ఎస్. రోడ్ (ఉర్వశి జంక్షన్) ను చేరుతుంది.</p> <p>ఉత్తరం : పై పాయింట్ నుండి తూర్పు వైపు తిరిగి బి.ఆర్.టి.ఎస్. రోడ్డువెంట కంచరపాలెం జంక్షన్ (కుంచుమాంబ ఆలయం) వరకు సాగుతుంది. అక్కడి నుండి ఆగ్నేయ దిశగా నేతాజీ వంతెన వెంట సాగి, రైల్వే పట్టాల కూడలిని చేరుతుంది. అక్కడి నుండి తూర్పు వైపు తిరిగి ప్రధాన రైల్వే పట్టాల వెంట సాగి ప్రారంభ స్థానం అయిన పుచ్చలదిబ్బ కాలనీ ఈ.కో. రైల్వే వరకు చేరుతుంది.</p>
67	<p>తూర్పు : ఉర్వశి జంక్షన్ ఉత్తర-తూర్పు మూల నుండి ప్రారంభమై, గోరీనగర్ పోస్టాఫీస్ రోడ్డువెంట సాగి, డోర్ నం. 58-14-9 వద్ద దక్షిణ దిశగా తిరిగి పోస్టాఫీస్ రోడ్డువెంట డోర్ నం. 57-15-20/2 వరకు చేరుతుంది. అక్కడి నుండి పడమర వైపు తిరిగి జి.వి.ఎం.సి. ప్రాథమిక పాఠశాల వరకు సాగి, అక్కడి నుండి దక్షిణ దిశగా తిరిగి గెడ్డ వెంట సాగి రైల్వే పట్టాలను</p>

చేరుతుంది.

దక్షిణం : పై పాయింట్ నుండి పడమర దిశగా రైల్వే పట్టాల వెంట సాగి రైల్వే క్వార్టర్స్ వరకు చేరుతుంది. అక్కడి నుండి ఉత్తర దిశగా తిరిగి రైల్వే స్టేషన్ రోడ్డువెంట సాగి, రైల్వే ఇన్స్టిట్యూట్ వద్ద పడమర వైపు తిరిగి రైల్వే క్వార్టర్స్ రోడ్డువెంట రైల్వే సీనియర్ సెక్షన్ ఇంజనీర్ కార్యాలయం వరకు చేరుతుంది. అక్కడి నుండి దక్షిణ దిశగా తిరిగి రైల్వే పట్టాలను చేరి, మళ్ళీ పడమర వైపు తిరిగి ప్రధాన రైల్వే పట్టాల వెంట కరాసా మేజర్ డ్రెయిన్ వరకు సాగుతుంది.

పడమర : పై పాయింట్ నుండి ఉత్తర దిశగా తిరిగి కరాసా వీధి రోడ్డువెంట సాగి, డోర్ నం. 58-9-96/6 వద్ద పడమర వైపు తిరిగి వీధివెంట డోర్ నం. 58-9-114 వరకు చేరుతుంది. అక్కడి నుండి ఉత్తర దిశగా తిరిగి వీధివెంట డోర్ నం. 58-9-113 వరకు చేరి, అక్కడి నుండి ఈశాన్య దిశగా తిరిగి వీధివెంట డోర్ నం. 58-9-63 వరకు సాగుతుంది. అక్కడి నుండి ఉత్తర దిశగా తిరిగి డోర్ నం. 58-9-30/4 వద్ద బి.ఆర్.టి.ఎస్. రోడ్డును చేరుతుంది.

ఉత్తరం : పై పాయింట్ నుండి తూర్పు దిశగా తిరిగి బి.ఆర్.టి.ఎస్. రోడ్డువెంట సాగి ఉర్వశి జంక్షన్ వరకు చేరుతుంది. అదే ప్రారంభ స్థానం.

68

తూర్పు : ఎన్హెచ్-16 వద్ద నూకాలమ్మ ఆలయం సమీపంలోని ఈశాన్య మూలనుండి ప్రారంభమై, సంపత్రెసిడెన్సీ వెనుకభాగంలోని డి.నెం. 58-14-47/9-25 వద్ద దక్షిణ దిశగా తిరిగిసాగుతుంది. అక్కడినుండి రాక్డెల్క్యూల్ వెనుకభాగం వెంటసాగి, డి.నెం.58-14-47/2/2 కృష్ణ నిలయంవద్ద చేరుతుంది. అనంతరం గెడ్డ వెంటుగా ఏపీఈపీడిసీఎల్ కార్యాలయం వరకు వెళ్లి, ఎయిర్ పోర్ట్ క్వార్టర్స్ గోడ వెంట బి.ఆర్.టి.ఎస్ రోడ్డు వరకు సాగుతుంది. అక్కడి నుండి పడమరదిశగా తిరిగి బి.ఆర్.టి.ఎస్ రోడ్డు వెంట సాగి, కొత్త కరాస సాయిబాబా ఆలయ ఆర్స్ వద్ద దక్షిణ దిశగా తిరిగి, కె.ఎ.ఎస్. రెసిడెన్సీ (డి.నెం.58-9-63) వద్ద చేరుతుంది. అక్కడినుండి పడమరదిశగా రోడ్ వెంట డి.నెం.58-9-113 వరకు వెళ్లి, అక్కడి నుండి దక్షిణ దిశగా తిరిగి డి.నెం. 58-9-114 వరకు సాగుతుంది. తరువాత తూర్పుదిశగా తిరిగి డి.నెం.58-9-99/3 వరకు వెళ్లి, అక్కడినుండి దక్షిణదిశగా తిరిగి ప్రధాన రైల్వేట్రాక్ను చేరుతుంది.

	<p>దక్షిణ : పై పేర్కొన్న స్థానం నుండి పడమర దిశగా తిరిగి, రైల్వే ట్రాక్ వెంట ఎన్హెచ్-16 వరకు సాగుతుంది.</p> <p>పడమర : పై పేర్కొన్న స్థానం నుండి ఉత్తరదిశగా తిరిగి, జిందాల్ భవన్ వెంట సాగుతుంది,</p> <p>ఉత్తరం : పై పేర్కొన్న స్థానం నుండి తూర్పుదిశగా తిరిగి, ఎన్హెచ్-16 రోడ్ వెంట నూకాలమ్మ ఆలయం వరకు, అంటే ప్రారంభస్థానం వరకు సాగుతుంది.</p>
69	<p>తూర్పు : మాధవధార హిల్ టాప్ వద్దనున్న ఈశాన్య మూల నుండి ప్రారంభమై దక్షిణ దిశగా తిరిగి NSTL బౌండరీ వెంట సాగి NH-16 రోడ్ వద్ద కలుస్తుంది.</p> <p>దక్షిణ : పై పేర్కొన్న స్థలం నుండి పశ్చిమ దిశగా తిరిగి NH-16 రోడ్ వెంట NAD ఫ్లైఓవర్ దాటి కొనసాగి, పశ్చిమ దిశగా రైల్వే ట్రాక్ వెంట కాకాని నగర్ రోడ్ వరకు సాగుతుంది. అక్కడ నుండి దక్షిణ దిశగా ఏరియా అకౌంట్ ఆఫీస్ (నేవీ) కంపౌండ్ వాల్ వెంట తిరిగి తూర్పు దిశగా కొనసాగుతుంది. తరువాత వినోద్ నగర్ వద్ద పశ్చిమ దిశగా తిరిగి NH-16 ను కలిపి, కంట్రీనర్ కార్పొరేషన్ లిమిటెడ్ వద్ద విమాన్ నగర్ రోడ్ వరకు NH-16 వెంట సాగుతుంది.</p> <p>పడమర : పై పేర్కొన్న స్థలం నుండి ఉత్తర దిశగా INS దేగా విహార్ కంపౌండ్ వాల్ వెంట రైల్వే ట్రాక్ వరకు సాగుతుంది</p> <p>ఉత్తరం : పై పేర్కొన్న స్థలం నుండి తూర్పు దిశగా తిరిగి రైల్వే ట్రాక్ వెంట బుచ్చిరాజుపాలెం రైల్వే క్రాసింగ్ జంక్షన్ వరకు సాగి, అక్కడ నుండి ఉత్తర దిశగా అంబేద్కర్ స్ట్రీట్ (డి.నెం. 1-21) వెంట సాయిరాం మరియు శివాలయం టెంపుల్ (డి.నెం. 1-4) వరకు చేరుతుంది. తరువాత తూర్పు దిశగా నర్సా రోడ్ (కల్లుపాకల ఏరియా) కలిపి, ఉత్తర దిశగా బీఆర్టీఎస్ రోడ్ దాటి సుసరాల కాలనీ స్ట్రీట్ (డి.నెం. 2-90) వరకు సాగుతుంది. అక్కడ నుండి తూర్పు దిశగా NSTL డబుల్ రోడ్ వెంట కొనసాగి, ఉత్తర దిశగా NSTL రోడ్ వెంట NAD హాస్పిటల్ వెనుక భాగం (డి.నెం. 1-</p>

	<p>169) వరకు చేరుతుంది. తరువాత సుసరాల కాలనీ రోడ్ నెం.2 వెంట తూర్పు దిశగా సాగి, దక్షిణ దిశగా NAD హాస్పిటల్ రోడ్ వెంట తిరిగి NSTL రోడ్ దాటి విశ్ణుప్రియ ఫంక్షన్ హాల్ వెనుక భాగం వరకు చేరుతుంది. అక్కడ నుండి తూర్పు దిశగా HDFC బ్యాంక్ రోడ్ (డి.నెం. 58-1-357) వరకు సాగి, ఉత్తర దిశగా బాప్యం స్కూల్ వెనుక వీధి (డి.నెం. 58-1-357/3) వెంట HNR ఆర్కేడ్ వరకు చేరుతుంది. అక్కడ నుండి ఉత్తర దిశగా NSTL రోడ్ కలిపి తూర్పు దిశగా NSTL బౌండరీ వాల్ వరకు సాగి, ఉత్తర దిశగా సింహాచలం హిల్ వెంట కొనసాగి తిరిగి NSTL బౌండరీ వాల్ వరకు చేరుతుంది. (అదే ప్రారంభ స్థలం).</p>
<p>70</p>	<p>తూర్పు : ఈశాన్య మూల నుండి ప్రారంభమై దక్షిణ దిశగా తిరిగి NSTL కంపౌండ్ వాల్ వెంట NSTL డబుల్ రోడ్ వరకు సాగుతుంది</p> <p>దక్షిణం : పై పేర్కొన్న స్థలం నుండి పశ్చిమ దిశగా రోడ్ వెంట HNR ఆర్కేడ్ వరకు సాగి, అక్కడ నుండి దక్షిణ దిశగా డి.నెం. 58-1-357/3 వరకు చేరుతుంది. తరువాత దక్షిణ దిశగా బాప్యం స్కూల్ వెనుక రోడ్ వెంట తిరిగి పశ్చిమ దిశగా HDFC బ్యాంక్ రోడ్ (డి.నెం. 58-1-357) వరకు చేరుతుంది. అక్కడ నుండి దక్షిణ దిశగా విశ్ణుప్రియ ఫంక్షన్ హాల్ వెనుక భాగం వరకు సాగి, ఉత్తర దిశగా NAD హాస్పిటల్ రోడ్ వెంట ప్ల. తెరెసా స్కూల్ వరకు చేరుతుంది. తరువాత దక్షిణ దిశగా (కల్లుపాకల ఏరియా) వరకు సాగి, పశ్చిమ దిశగా రైల్వే బ్రిడ్జ్ వరకు చేరుతుంది.</p> <p>పడమర : పై పేర్కొన్న స్థలం నుండి ఉత్తర దిశగా రోడ్ వెంట డి.నెం. 5C-1065 వరకు సాగి, అక్కడ నుండి ఉత్తర దిశగా BRTS రోడ్ వరకు చేరుతుంది. తరువాత తూర్పు దిశగా శ్రీనివాస్ నగర్ రోడ్ వెంట సాగి, పశ్చిమ దిశగా బంగారమ్మ తల్లి టెంపుల్ వరకు తిరిగి, ఉత్తర దిశగా డి.నెం. 12-84/1 వద్ద కొనసాగి UPHC వరకు రోడ్ వెంట సాగుతుంది. అక్కడ నుండి పశ్చిమ దిశగా డి.నెం. 1-184 వరకు చేరి, ఉత్తర దిశగా డి.నెం. 12-218 వరకు కొనసాగుతుంది. తరువాత డి.నెం. 14-76 వరకు రోడ్ వెంట సాగి, ఉత్తర దిశగా మోదకొండమ్మ టెంపుల్ వరకు చేరి సింహాచలం హిల్ వరకు కొనసాగుతుంది.</p> <p>ఉత్తరం : పై పేర్కొన్న సింహాచలం హిల్ వద్ద నుండి ప్రారంభమై తూర్పు దిశగా సింహాచలం హిల్</p>

	వెంట సాగి ప్రారంభ స్థలానికి చేరుతుంది.
71	<p>తూర్పు : సింహచలం కొండలోని మోదకొండమ్మ దేవాలయం వద్ద ఉన్న ఈశాన్య మూల బిందువునుండి ప్రారంభమై, దక్షిణ దిశగా మోదకొండమ్మ దేవాలయం కొండ అడుగు భాగం వెంట డోర్ నెం: 14-76 వరకు సాగి, అక్కడి నుండి తూర్పు దిశగా కుమారి కళ్యాణ మండపం నుండి ఎన్ఎస్టీఎల్ రోడ్ వెంట లక్ష్మీనగర్ డోర్ నెం: 12-218 వరకు సాగి, అక్కడి నుండి దక్షిణ దిశగా లక్ష్మీనగర్ రోడ్ వెంట డోర్ నెం: 1-184 వరకు సాగి, అక్కడి నుండి తూర్పు దిశగా లక్ష్మీనగర్ రోడ్ వెంట యూపీహెచ్సీ వరకు చేరి, అక్కడి నుండి దక్షిణ దిశగా డోర్ నెం: 12-84/1 వరకు సాగి, అక్కడి నుండి తూర్పు దిశగా బంగారమ్మ దేవాలయం మీదుగా లక్ష్మీనగర్ రోడ్ వెంట డోర్ నెం: 12-74/37 వరకు సాగి, అక్కడి నుండి తూర్పు దిశగా లక్ష్మీనగర్ వెంట కొనసాగి శ్రీనివాస్నగర్ రోడ్ను చేరి, అక్కడి నుండి దక్షిణ దిశగా బీఆర్టీఎస్ రోడ్ను చేరి, అక్కడి నుండి పడమర దిశగా డోర్ నెం: 4-168/1 వరకు సాగి, అక్కడి నుండి దక్షిణ దిశగా రైల్వే ట్రాక్ను చేరును.</p> <p>దక్షిణం : పై బిందువునుండి ప్రారంభమై రైల్వే ట్రాక్ వెంట కొత్తపాలెం అండర్పాస్ వరకు సాగును.</p> <p>పడమర : పై బిందువునుండి ప్రారంభమై ఉత్తర దిశగా డోర్ నెం: 8-48/1 వరకు సాగి, అక్కడి నుండి పడమర దిశగా ఎల్జీ పాలిమర్స్ సరిహద్దు వెంట డోర్ నెం: 8-121 వరకు సాగి, అక్కడి నుండి ఉత్తర దిశగా డోర్ నెం: 8-117 వరకు సాగి, అక్కడి నుండి పడమర దిశగా రోడ్ వెంట ప్రైజ్ ప్రీయర్ చర్చ్ వరకు సాగి, అక్కడి నుండి ఉత్తర దిశగా రైతు బజార్ రోడ్ వెంట బీఆర్టీఎస్ రోడ్ను చేరి, అక్కడి నుండి తూర్పు దిశగా బీఆర్టీఎస్ రోడ్ వెంట గోపాలపట్నం పెట్రోల్ బంక్ వరకు సాగి, అక్కడి నుండి ఉత్తర దిశగా సింహచలం రోడ్ వెంట ఏపీఎస్ఆర్టీసీ డిపో కాంపౌండ్ వాల్ వరకు చేరును.</p> <p>ఉత్తరం : పై బిందువునుండి ప్రారంభమై సింహచలం దేవస్థానం కొండ వెంట సాగి మోదకొండమ్మ దేవాలయం వద్ద ప్రారంభ బిందువును చేరును.</p>
72	తూర్పు : ఆర్.ఆర్.వెంకటపురం జంక్షన్ వద్ద ఈశాన్య మూల నుండి ప్రారంభమై, దక్షిణం వైపుగా

రైతు బజార్ రోడ్డు వరకు బి.ఆర్.టి.ఎస్ రోడ్డు వెంబడి ప్రయాణించి, 50 పడకల సి.హెచ్.సి ఆసుపత్రి వెనుక రోడ్డు వరకు రైతు బజార్ రోడ్డు వెంబడి పడమర వైపుకు తిరిగి, బాపూజీ నగర్ మురికివాడ ప్రారంభమయ్యే వరకు దక్షిణం వైపుకు తిరిగి, పడమర మరియు దక్షిణం వైపుకు తిరిగి, ఆ తర్వాత ఎల్.జి. పాలిమర్స్ బహిరంగ ప్రదేశం వెంబడి ప్రయాణించి కొత్తపాలెం రైల్వే అండర్ టన్నెల్ వద్దకు చేరుకుని, గణేష్ నగర్ జంక్షన్ వద్దకు చేరుకుని, నైరుతి వైపుకు తిరిగి, డి.ఎన్.ఓ: 3-20/1/1 వద్ద ప్రారంభమయ్యే కాలువ వెంబడి కమ్యూనిటీ టాయిలెట్ల వరకు ప్రయాణించి, ఆ తర్వాత పడమర వైపుకు తిరిగి కొత్తపాలెం ప్రధాన రహదారికి చేరుకుని, అక్కడి నుండి దక్షిణం వైపుకు తిరిగి, కొత్తపాలెం ప్రధాన రహదారి వెంబడి భగత్ సింగ్ నగర్ చేపల మార్కెట్ వరకు ప్రయాణిస్తుంది.

దక్షిణం : పై స్థానం నుండి పడమర వైపుగా కొత్తపాలెం-నరవ ప్రధాన రహదారి వెంబడి MES పంప్ హౌస్ పక్కన ఉన్న వంతెన వరకు ప్రవహించి, ఉత్తరం వైపు తిరిగి మేఘుద్రి గెడ్డ దిగువ కాలువను కలుసుకుని, ఆ కాలువ వెంబడి ప్రవహిస్తుంది.

పడమర : పై స్థానం నుండి, ఇది వెంకటపురం రైల్వే అండర్ బ్రిడ్జి రైల్వే ట్రాక్ వరకు కాలువ వెంబడి ఉత్తరం వైపుకు తిరిగి, ఆంధ్ర సిమెంట్ ఫ్యాక్టరీకి ఎదురుగా తూర్పు వైపుకు తిరిగి, ఉత్తరం వైపుకు తిరిగి బంటా కాలనీ వరకు కొండ వెంబడి వెళుతుంది

ఉత్తరం : పై పాయింట్ నుండి, ఇది తూర్పు వైపుకు తిరిగి బంటా కాలనీ రోడ్డు వెంబడి ప్రయాణించి, ఆపై పద్మనాభ నగర్ పాఠశాల వద్దకు చేరుకుంటుంది. అక్కడ నుండి పద్మనాభ నగర్ పాఠశాల పక్కన ఉన్న కాలువ వెంబడి ఎల్లీ పాలిమర్స్ గ్రౌండ్ వరకు ప్రయాణించి, ఎల్లీ పాలిమర్స్ వెంకటపురం రోడ్డు వరకు దక్షిణం వైపుకు తిరిగి, తూర్పు వైపుకు తిరిగి ఎల్లీ పాలిమర్స్ వెంకటపురం రోడ్డు మీదుగా వెంకటపురం జంక్షన్ వరకు ప్రయాణించి, ఆర్.ఆర్. వెంకటపురం జంక్షన్ వద్ద వాయువ్య మూలలో కలుస్తుంది.

73	<p>తూర్పు : పాత గోపాలపట్నం రోడ్డులో రైల్వే ట్రాక్ సమీపంలోని ఈశాన్య మూల నుండి ప్రారంభమై దక్షిణ దిశగా రైల్వే ట్రాక్ వరకు వెళ్లి, అక్కడ నుండి నైరుతి దిశగా తిరిగి రైల్వే ట్రాక్</p>
----	---

వెంట సాగి, అనంతరం నరవ ఎయిర్పోర్ట్ రోడ్ వెంట వెళ్లి, అక్కడ నుండి దక్షిణ దిశగా జాతీయ రహదారి పక్కన ఉన్న డేగా విహార్ బౌండరీ గోడ వరకు సాగును.

దక్షిణం : పై తెలిపిన స్థలం నుండి పడమర దిశగా చెన్నై-కొల్కతా జాతీయ రహదారి వెంట STBL డ్రైవ్ ఇన్ థియేటర్ వరకు సాగును.

పడమర : పై తెలిపిన స్థలం నుండి ఉత్తర దిశగా తిరిగి కాలువ వెంట సాగి, రైల్వే అండర్టన్నెల్ ద్వారా వాయువ్య దిశగా వెళ్లి, తిరిగి కాలువ వెంట ఉత్తర దిశగా సాగి నరవ బ్రిడ్జ్ MES పంప్ హౌస్ వద్ద ముగుస్తుంది.

ఉత్తరం : పై తెలిపిన స్థలం నుండి తూర్పు దిశగా తిరిగి నరవ కొత్తపాలెం రోడ్ వెంట భగత్ సింగ్ నగర్ చేపల మార్కెట్ వరకు వెళ్లి, అక్కడ నుండి ఉత్తర దిశగా కొత్తపాలెం మెయిన్ రోడ్ వెంట అప్పలనరసింహ కాలనీ కమ్యూనిటీ టాయిలెట్స్ వరకు సాగి, అక్కడ నుండి ఉత్తర దిశగా కాలువ వెంట వెళ్లి రైల్వే అండర్టన్నెల్ ద్వారా రైల్వే స్టేషన్ రోడ్ వరకు చేరును.

74

తూర్పు : గవర కంచరపాలెం గెడ్డ సమీపంలోని రైల్వే పట్టాల వద్ద ఉన్న ఈశాన్య మూల నుండి ప్రారంభమై, సరిహద్దు దక్షిణ దిశగా తిరిగి గెడ్డ వెంట కొనసాగి, దయానందనగర్ సమీపంలోని రైల్వే నార్త్-ఈ క్యాబిన్ వద్ద రైల్వే పట్టాలను కలుసుకుంటుంది. అక్కడి నుండి తూర్పు దిశగా తిరిగి, 33 కెవి విద్యుత్ ఉపకేంద్రం సమీపంలోని రైల్వే అండర్పాస్ వంతెన ద్వారా రైల్వే పట్టాల వెంట సాగి, విపిటి (VPT) దక్షిణ క్యాబిన్ వరకు విపిటి రైల్వే పట్టాల వెంట కొనసాగుతుంది.

దక్షిణం : పై పేర్కొన్న జంక్షన్ స్థలం నుండి పడమర దిశగా తిరిగి, కాన్వెంట్ జంక్షన్ నుండి వచ్చే పోర్ట్ రోడ్ కూడలి వద్ద ప్రారంభమై, ఆ రహదారి వెంట షీలానగర్ జంక్షన్ వరకు కొనసాగుతుంది.

పడమర : పై పేర్కొన్న జంక్షన్ స్థలం నుండి ఉత్తర దిశగా రహదారి వెంట సాగి, కాకాని నగర్ జంక్షన్ వరకు చేరుతుంది. అక్కడి నుండి పడమర దిశగా తిరిగి, ఏరియా అకౌంట్స్ ఆఫీస్ (నేవీ)

ప్రహారీ గోడ వెంట కాకాని నగర్ రోడ్ వరకు కొనసాగుతుంది. అనంతరం వాయువ్య దిశగా రహదారి వెంట సాగి, రైల్వే పట్టాలను చేరుతుంది. అక్కడి నుండి తూర్పు దిశగా తిరిగి రైల్వే పట్టాల వెంట రైలు ఓవర్ బ్రిడ్జ్ వరకు సాగి, అక్కడి నుండి ఉత్తర దిశగా తిరిగి రహదారి వెంట ప్రధాన రైల్వే పట్టాల వరకు కొనసాగుతుంది.

ఉత్తరం : పై పేర్కొన్న స్థలం నుండి తూర్పు దిశగా తిరిగి రైల్వే పట్టాల వెంట పాత కరాసా ప్రాంతం వరకు సాగుతుంది. అక్కడి నుండి ఉత్తర దిశగా తిరిగి డోర్ నం. 58-9-99/2 వరకు చేరి, తరువాత తూర్పు దిశగా డోర్ నం. 58-9-97 వరకు సాగుతుంది. అనంతరం దక్షిణ దిశగా తిరిగి రైల్వే పట్టాలను చేరుకొని, అక్కడి నుండి తూర్పు దిశగా రైల్వే క్వార్టర్స్ ప్రాంతం వరకు రైల్వే పట్టాల వెంట కొనసాగుతుంది. తరువాత ఉత్తర దిశగా తిరిగి రైల్వే సీనియర్ సెక్షన్ ఇంజనీర్ కార్యాలయం వరకు సాగి, అక్కడి నుండి తూర్పు దిశగా రహదారి వెంట రైల్వే ఇనిస్టిట్యూట్ వరకు చేరుతుంది. అక్కడి నుండి మర్రిపాలెం రైల్వే స్టేషన్ రోడ్ను కలుసుకొని, దక్షిణ దిశగా రహదారి వెంట సాగి తిరిగి రైల్వే పట్టాలను చేరుతుంది. చివరగా, తూర్పు దిశగా రైల్వే పట్టాల వెంట కొనసాగి ప్రారంభ స్థలాన్ని చేరుతుంది.

75

తూర్పు : నార్త్ ఈస్ట్ కార్పొరేషన్ కాన్వెంట్ జంక్షన్ నుండి ప్రారంభమై, దక్షిణ దిశగా తిరిగి పోర్ట్ రోడ్ వెంట సాగి, రైల్వే ట్రాక్ను కలుపుతూ మునిసిపల్ బౌండరీ పరిమితుల వరకు బీ ఆఫ్ బెంగాల్ (పెర్మీ బోట్ లైన్) వరకు కొనసాగుతుంది.

దక్షిణం : పై పేర్కొన్న స్థలం నుండి పడమర దిశగా తిరిగి, యారాడ కొండ ఉత్తర సరిహద్దు మరియు నావల్ సైలర్స్ కాలనీ వెంట యారాడ ఘాట్ రోడ్ వరకు సాగుతుంది. అనంతరం సింధియా జంక్షన్ వరకు యారాడ బస్ మార్గం ద్వారా చింతలోవ వైయా యారాడ ఘాట్ రోడ్ వెంట కొనసాగి చింతలోవ వైయా అక్కడి నుండి ఉత్తర దిశగా తిరిగి మల్కాపురం పోలీస్ స్టేషన్ సమీపంలోని గాజువాక అక్కడి నుండి పడమర దిశగా తిరిగి గాజువాక సింధియా రోడ్ వరకు చేరుతుంది. సింధియా రోడ్ వెంట రామ్ నగర్ కెనరా బ్యాంకు వరకు సాగుతుంది.

పడమర : పై పేర్కొన్న స్థలం నుండి ఉత్తర దిశగా తిరిగి గెడ్డ వెంట హెచ్.పి.సి.యల్. (HPCL),

	<p>ప్రహారీ గోడ వరకు సాగి, అక్కడి నుండి కోరమాండల్ ఫర్టిలైజర్స్ దక్షిణ మరియు పడమర సరిహద్దుల వెంట పోర్ట్ రోడ్ వరకు కొనసాగుతుంది.</p> <p>ఉత్తరం : పై పేర్కొన్న స్థలం నుండి తూర్పు దిశగా తిరిగి పోర్ట్ రోడ్ వెంట సాగి, ప్రారంభ స్థలమైన కాన్వెంట్ జంక్షన్ను చేరుతుంది.</p>
76	<p>తూర్పు : బీ ఆఫ్ బెంగాల్ (మునిసిపల్ బౌండరీ లిమిట్స్) సమీపంలోని యారాడ హిల్ నార్త్ ఈస్ట్ కార్పర్ నుండి ప్రారంభమై, దక్షిణ దిశగా తిరిగి ఈస్టర్న్ బౌండరీ ఆఫ్ నేవల్ సైలర్స్ క్వార్టర్స్ వెంట యారాడ గ్రామ సరిహద్దు వరకు సాగుతుంది.</p> <p>దక్షిణం : పై భాగం నుండి పశ్చిమ దిశగా డాల్ఫిన్ హిల్ ఉత్తర సరిహద్దు వెంట సాగుతూ, సన్రైజ్ హిల్స్ హోమ్ (నేవీ) కు ఆనుకుని ఉన్న ఉత్తర రహదారి మరియు డాల్ఫిన్ హిల్ రహదారి కలిసి హిమాచల్ నగర్ హిల్టాప్ జంక్షన్ వరకు వెళ్తును.</p> <p>పడమర : పై పేర్కొన్న స్థలం నుండి ఉత్తర దిశగా తిరిగి, యారాడ హిల్ టాప్ వెంట డి.నెం. 71-31-1469 వరకు సాగి, అక్కడి నుండి కరకార్లోవా-చింతలోవా హిల్ రోడ్ వెంట ఆదర్స్ రాయల్ విద్యాలయ వరకు కొనసాగుతుంది.</p> <p>ఉత్తరం : పై పేర్కొన్న స్థలం నుండి తూర్పు దిశగా తిరిగి సింధియా -యారాడ ఘాట్ రోడ్ వెంట సాగి, నావల్ సైలర్స్ క్వార్టర్స్ ఉత్తర సరిహద్దు వెంట యారాడ కొండ వద్ద బంగాళాఖాతం సమీపంలోని ప్రారంభ స్థలాన్ని చేరుతుంది.</p>
77	<p>తూర్పు : మల్కాపురం పోలీస్ స్టేషన్ జంక్షన్ వద్దనున్న ఈశాన్య మూల నుండి ప్రారంభమై, ఉత్తర దిశగా చింతలోవా వై-జంక్షన్ వరకు సాగి, అక్కడ నుండి తూర్పు దిశగా తిరిగి సింధియా-యారాడ మెయిన్ రోడ్ వెంట కకర్లోవా ఆదర్స్ రాయల్ విద్యాలయ వరకు చేరుతుంది. అక్కడ నుండి దక్షిణ దిశగా తిరిగి కకర్లోవా హిల్ టాప్ రోడ్ వెంట డి.నెం. 71-31-1325 వరకు సాగి, తరువాత హిల్ రోడ్ వెంట డి.నెం. 71-31-1469 వరకు చేరి, అక్కడ నుండి హిల్ టాప్ వెంట దక్షిణ దిశగా కొనసాగుతుంది.</p>

దక్షిణం : పై పేర్కొన్న స్థలం నుండి పశ్చిమ దిశగా తిరిగి, డీవోఆర్ (వీవీబెడ్) విశాఖపట్నం వరకు హిల్ టాప్ వెంట సాగుతుంది.

పడమర : పై పేర్కొన్న స్థలం నుండి ఉత్తర దిశగా హిల్ టాప్ వెంట సాగి, తరువాత తూర్పు దిశగా తిరిగి డి.నెం. 71-31-107/24 వరకు చేరుతుంది. అక్కడ నుండి తూర్పు దిశగా హిల్ వెంట డి.నెం. 71-31-107/50 వరకు సాగి, అక్కడ నుండి ఉత్తర దిశగా తిరిగి దుర్గానగర్ హై స్కూల్ రోడ్ వెంట దుర్గానగర్ జంక్షన్ వరకు చేరుతుంది. తరువాత పశ్చిమ దిశగా తిరిగి నూకాంబికా టెంపుల్ రోడ్ వెంట, జనతా కాలనీ మరియు దుర్గానగర్ రోడ్ కలుపుతూ, ఉత్తర దిశగా తిరిగి సీఐఎస్ఎఫ్ క్వార్టర్స్ కంపౌండ్ వాల్ మరియు కోస్ట్ గార్డ్ వాల్ వెంట గాజువాక-స్కిండియా రోడ్ వరకు సాగుతుంది.

ఉత్తరం : పై పేర్కొన్న స్థలం నుండి తూర్పు దిశగా తిరిగి గాజువాక-స్కిండియా రోడ్ వెంట మల్కాపురం పోలీస్ స్టేషన్ జంక్షన్ వరకు చేరుతుంది. అదే ప్రారంభ స్థలం.

78

తూర్పు : కోస్ట్ గార్డ్ కంపౌండ్ వాల్ వద్దనున్న ఈశాన్య మూల నుండి ప్రారంభమై, సీఐఎస్ఎఫ్ క్వార్టర్స్ కంపౌండ్ వాల్ వెంట కొనసాగి జనతా కాలనీ-దుర్గానగర్ రోడ్ వద్ద కలుస్తుంది. అక్కడ నుండి తూర్పు దిశగా తిరిగి త్రినాధపురం రోడ్ వెంట దుర్గానగర్ జంక్షన్ వరకు సాగి, అక్కడ నుండి దక్షిణ దిశగా తిరిగి దుర్గానగర్ హై స్కూల్ రోడ్ వెంట డి.నెం. 71-31-107/50 వరకు చేరుతుంది.

దక్షిణం : పై పాయింట్ నుండి ప్రారంభమై పడమర దిశగా తిరిగి దుర్గానగర్ హిల్ రోడ్ వెంట డోర్ నెం: 71-31-107/24 వరకు సాగి, అక్కడి నుండి హిల్ వెంట కొనసాగుతూ అంబేద్కర్ కాలనీ హిల్ టాప్ వద్ద డోర్ నెం: 60-32-50 వరకు చేరుతుంది. అక్కడి నుండి అంబేద్కర్ కాలనీ హిల్ రోడ్ వెంట కొనసాగుతూ డోర్ నెం: 60-33-14 వరకు వెళ్లి, అక్కడి నుండి తూర్పు దిశగా తిరిగి జనతా కాలనీ రోడ్ వెంట డోర్ నెం: 60-28-11 (కార్మిల్ చర్చ్ సమీపం) వరకు చేరుతుంది.

పడమర : పై పాయింట్ నుండి ప్రారంభమై ఉత్తర దిశగా వెళ్లి బాపూజీ కాలనీ డ్రైయిన్ వరకు చేరి, డ్రైయిన్ సరిహద్దు వెంట కొనసాగుతుంది. అక్కడి నుండి ఉత్తర దిశగా డోర్ నెం: 60-8-24 వద్ద తిరిగి, రహదారి వెంట కొనసాగుతూ ఇండస్ట్రియల్ కాలనీ రోడ్ వద్ద డోర్ నెం: 60-2-59/1 వరకు వెళుతుంది. అక్కడి నుండి డిఫెన్స్ కాంపౌండ్ గోడ వెంట కొనసాగుతూ SBM టాయిలెట్స్ వరకు చేరి, అక్కడి నుండి పడమర దిశగా ప్లేగ్రౌండ్ వరకు తిరిగి, అక్కడి నుండి దక్షిణ దిశగా డోర్ నెం: 61-5-14/2 వరకు సాగుతుంది. అక్కడి నుండి తూర్పు దిశగా తిరిగి విజ్ఞాన్ విహార్ స్కూల్ రోడ్ వెంట డోర్ నెం: 60-2-25/2 వరకు వెళ్లి, అక్కడి నుండి ఉత్తర దిశగా క్రిష్ణా బార్ జంక్షన్ వరకు చేరుతుంది.

ఉత్తరం : పై పేర్కొన్న స్థలం నుండి గాజువాక-స్పిండియా రోడ్ వెంట కోస్ట్ గార్డ్ కంపౌండ్ వాల్ వరకు సాగుతుంది. అదే ప్రారంభ స్థలం.

79

తూర్పు : కృష్ణ బార్ జంక్షన్ వద్దనున్న ఈశాన్య మూల నుండి ప్రారంభమై, దక్షిణ దిశగా డి.నెం. 60-2-25/2 వరకు సాగి, అక్కడ నుండి పశ్చిమ దిశగా తిరిగి విజ్ఞాన్ టాలెంట్ స్కూల్ వెంట డి.నెం. 61-5-14/2 వరకు చేరుతుంది. అక్కడ నుండి దక్షిణ దిశగా ఇండస్ట్రియల్ కాలనీ గ్రౌండ్ వరకు సాగి, తరువాత తూర్పు దిశగా ఎస్బీఎం టాయిలెట్స్ వరకు చేరుతుంది. అక్కడ నుండి దక్షిణ దిశగా డిఫెన్స్ కంపౌండ్ వాల్ వెంట ఇండస్ట్రియల్ కాలనీ ప్లే గ్రౌండ్ వద్దనున్న డి.నెం. 60-2-59/1 వరకు సాగి, ఇండస్ట్రియల్ కాలనీ మరియు బాపూజీ కాలనీ రోడ్ వెంట కొనసాగి, బాపూజీ కాలనీ డ్రైయిన్ వద్ద కలసి, జనతా కాలనీ మెయిన్ రోడ్ వద్దకు చేరుతుంది.

దక్షిణం : పై పాయింట్ నుండి పడమర దిశగా తిరిగి యారాడా హిల్ వెంట కొనసాగుతూ, ఉత్తర దిశగా తిరిగి ఇందిరా కాలనీలోని మురుగన్ ఆలయం వద్ద హిల్ బాటమ్ వరకు చేరుతుంది.

పడమర : పై పేర్కొన్న స్థలం నుండి ఉత్తర దిశగా తిరిగి, ఇంద్ర కాలనీ హిల్ బాటమ్ వెంట డి.నెం. 63-1-194/7 వరకు సాగి, అక్కడ నుండి తూర్పు దిశగా గౌరి పరమేశ్వరి టెంపుల్ రోడ్ వెంట ఆలయ జంక్షన్ వరకు చేరుతుంది. అక్కడ నుండి ఉత్తర దిశగా ఇంద్ర కాలనీ రోడ్ వెంట డి.నెం. 63-2-122 వరకు సాగి, తరువాత పశ్చిమ దిశగా అశోక్ నగర్ జంక్షన్ వరకు తిరిగి,

	<p>అక్కడ నుండి ఉత్తర దిశగా శ్రీహరిపురం ఎఫ్ఆర్యూ రోడ్ వెంట డి.నెం. 63-5-206 వరకు చేరుతుంది. తరువాత తూర్పు దిశగా వన దుర్గమ్మ టెంపుల్ ద్వారా ఎమ్ఐజి కాలనీ రోడ్ వెంట డి.నెం. 63-3-47/A వరకు సాగి, అక్కడ నుండి ఉత్తర దిశగా జవహర్ నగర్ రోడ్ వెంట డి.నెం. 63-3-61 వరకు చేరుతుంది. తరువాత తూర్పు దిశగా పవన్ పుత్ర కాలనీ రోడ్ వెంట యారాడ హౌసింగ్ పార్క్ కంపౌండ్ వాల్ వరకు చేరి, అక్కడ నుండి ఉత్తర దిశగా కంపౌండ్ వాల్ వెంట గాజువాక-స్కిండియా రోడ్ వరకు సాగుతుంది.</p> <p>ఉత్తరం : పై పాయింట్ నుండి తూర్పు దిశగా తిరిగి గాజువాక-సింధియా రోడ్ వెంట కొనసాగుతూ క్రీష్ణా బార్ జంక్షన్ (అంటే ప్రారంభ బిందువు) వరకు చేరుతుంది.</p>
80	<p>తూర్పు : హెచ్పీసీఎల్ బౌండరీ వాల్ వద్దనున్న ఈశాన్య మూల నుండి ప్రారంభమై, దక్షిణ దిశగా కంపౌండ్ వాల్ వెంట తిరిగి పశ్చిమ దిశగా గుల్లపాలెం గెడ్డ వరకు చేరుతుంది. అక్కడ నుండి గెడ్డ వెంట కొనసాగి గాజువాక-స్కిండియా మెయిన్ రోడ్ వరకు సాగి, తిరిగి హెచ్పీసీఎల్ యారాడ హౌసింగ్ కాలనీ కంపౌండ్ వాల్ వెంట చిన్న గేట్ వరకు చేరుతుంది.</p> <p>దక్షిణం : పై పేర్కొన్న స్థలం నుండి పశ్చిమ దిశగా పవన్ పుత్ర కాలనీ రోడ్ వెంట డి.నెం. 63-3-61 (జవహర్ నగర్) వరకు సాగి, అక్కడ నుండి దక్షిణ దిశగా జవహర్ నగర్ రోడ్ వెంట డి.నెం. 63-3-47/A వరకు చేరుతుంది. తరువాత పశ్చిమ దిశగా వన దుర్గమ్మ టెంపుల్ ద్వారా ఎమ్ఐజి కాలనీ రోడ్ వెంట డి.నెం. 63-2-122 వరకు సాగుతుంది</p> <p>పడమర : పై పేర్కొన్న స్థలం నుండి ఉత్తర దిశగా శ్రీహరిపురం ఎఫ్ఆర్యూ రోడ్ వెంట ఎఫ్ఆర్యూ కంపౌండ్ వాస్సల్ వరకు సాగి, అక్కడ నుండి తూర్పు దిశగా ఎమ్ఐజి ఫ్లైగ్రౌండ్ వెంట ఇండియన్ బ్యాంక్ జంక్షన్ వరకు చేరుతుంది. అక్కడ నుండి ఉత్తర దిశగా గాజువాక-స్కిండియా రోడ్ వరకు చేరి, తరువాత పశ్చిమ దిశగా కొరమండల్ గేట్ వరకు సాగుతుంది. అక్కడ నుండి ఉత్తర దిశగా కొరమండల్ ఫర్టిలైజర్ కంపౌండ్ వాల్ వెంట కొనసాగుతుంది.</p> <p>ఉత్తరం : పై పేర్కొన్న స్థలం నుండి HPCL ప్రహారీ గోడ వెంట ప్రారంభ స్థలమైన HPCL ఈశాన్య</p>

	<p>మూల వరకు సాగుతుంది.</p>
81	<p>తూర్పు : ఈశాన్య మూల నుండి ప్రారంభించి దక్షిణ దిశగా తిరిగి ఇండియన్ బ్యాంక్ జంక్షన్ వరకు వెళ్లి, అక్కడి నుండి పడమర వైపుగా MIG ఫ్లైగ్రౌండ్ రోడ్ వెంట శ్రీహరిపురం FRU రోడ్ వరకు వెళ్లాలి. అక్కడి నుండి దక్షిణ దిశగా తిరిగి అశోక్ నగర్ జంక్షన్ వరకు వెళ్లాలి. తరువాత తూర్పు దిశగా తిరిగి ఇందిరా కాలనీకి (D.No: 63-2-122) చేరాలి. అక్కడి నుండి దక్షిణ దిశగా గౌరి పరమేశ్వరి దేవాలయం వరకు వెళ్లాలి. తరువాత పడమర వైపుగా ఇందిరా కాలనీ రోడ్ ద్వారా మురుగన్ దేవాలయాల కొండ అడుగు వరకు వెళ్లాలి. అక్కడి నుండి దక్షిణ దిశగా యరాడా కొండ వరకు కొనసాగాలి.</p> <p>దక్షిణ : పై పేర్కొన్న స్థలం నుండి కొండ శిఖరం వద్ద నుండి ప్రారంభించి ఉత్తర దిశగా తిరిగి గణపతి నగర్ కొండ శిఖరం వరకు, D.No:65-6-472/4/6 వద్ద వరకు వెళ్లాలి.</p> <p>పడమర : పై పేర్కొన్న స్థలం నుండి ఉత్తర దిశగా తిరిగి డి.నెం. 65-6-556/B వరకు సాగి, అక్కడ నుండి తూర్పు దిశగా డి.నెం. 65-6-492 వరకు చేరుతుంది. తరువాత ఉత్తర దిశగా హిల్ బాటమ్ వరకు సాగి, అక్కడ నుండి తూర్పు దిశగా కొనసాగుతూ లక్ష్మీ నగర్ రోడ్ వరకు చేరుతుంది. అక్కడ నుండి ఉత్తర దిశగా జివిఎంసి స్కూల్, ములగడ హౌసింగ్ కాలనీ వెంట సాగి, తూర్పు దిశగా తిరిగి అల్వార్ దాస్ కాలేజ్ కంపౌండ్ వాల్ వరకు చేరుతుంది. తరువాత ఉత్తర దిశగా అల్వార్ దాస్ కాలేజ్ కంపౌండ్ వాల్ వెంట సాగి, గాజువాక-స్కిండియా జిఎన్టీ రోడ్ వద్ద హనుమాన్ టెంపుల్ సమీపానికి చేరుతుంది.</p> <p>ఉత్తరం : గాజువాక-స్కిండియా జిఎన్టీ రోడ్లో హనుమాన్ టెంపుల్ వద్దనున్న పై పేర్కొన్న స్థలం నుండి ప్రారంభమై తూర్పు దిశగా తిరిగి కొరమాండల్ గ్రౌండ్ వరకు సాగుతుంది.</p>
82	<p>తూర్పు : హెచ్పీసీఎల్ కంపెనీ ఈశాన్య మూల నుండి ప్రారంభమై, కోరమాండల్ రిక్రియేషన్ క్లబ్ / కోరమాండల్ కంపౌండ్ గోడ వైపు సాగి, అక్కడి నుండి కోరమాండల్ కంపెనీ ద్వారా దక్షిణ దిశగా జిఎన్టీ ప్రధాన రహదారి వైపు తిరుగుతుంది.</p>

దక్షిణం : పై పేర్కొన్న కొరమండల్ జంక్షన్ వద్ద ప్రారంభమై పశ్చిమ దిశగా తిరిగి స్పిండియా-గాజువాక రోడ్ వెంట హనుమాన్ టెంపుల్ వరకు సాగుతుంది. అక్కడ నుండి దక్షిణ దిశగా అండాలమ్మ కాలేజ్ కంపౌండ్ వాల్ వెంట కొనసాగి, తరువాత పశ్చిమ దిశగా అల్వార్ దాస్ పాలిటెక్నిక్ కాలేజ్ వెంట సాగుతుంది. అక్కడ నుండి దక్షిణ దిశగా జివిఎంసి స్కూల్, ములగడ హౌసింగ్ కాలనీ వరకు చేరి, పశ్చిమ దిశగా లక్ష్మీ నగర్ రోడ్ వెంట డి.నెం. 65-6-492 (హిల్ బాటమ్) వరకు సాగుతుంది. తరువాత హిల్ రోడ్ వెంట డి.నెం. 65-6-556/B వరకు కొనసాగి, అక్కడ నుండి ఉత్తర దిశగా లక్ష్మీ నగర్ హిల్ టాప్ వరకు చేరుతుంది.

పడమర : పై పేర్కొన్న స్థానం నుండి ప్రారంభమై ఉత్తర దిశగా తిరిగి హిమాచల్ నగర్ హిల్ రోడ్ వెంట డోర్ నెం. 65-6-709/1 వద్ద ఉన్న హిల్ టాప్ వరకు సాగి, అక్కడి నుండి హిమాచల్ నగర్ హిల్ బాటమ్ వద్ద డోర్ నెం. 65-6-762/1 వరకు కొనసాగుతుంది. అక్కడి నుండి తూర్పు దిశగా తిరిగి గాజువాక - సింధియా రోడ్ వెంట జింక్ గేట్ వరకు సాగి, తరువాత ఉత్తర దిశగా తిరిగి జింక్ - మిండి రోడ్ వెంట జింక్ కాంపౌండ్ వాల్ వరకు వెళ్లి, అక్కడి నుండి మిండి గ్రామ సరిహద్దు మరియు శృశానవాటిక కాంపౌండ్ గోడ వెంట కొనసాగుతూ శ్రావణ్ పిప్పింగ్ వరకు చేరుతుంది.

ఉత్తరం : పై పేర్కొన్న స్థానం నుండి ప్రారంభమై, శ్రావణ్ పిప్పింగ్ నుండి కాన్వెంట్ జంక్షన్ - షీలా నగర్ రోడ్ వెంట పోర్ట్ ప్రాంతంలోని హెచ్పీసీఎల్ కాంపౌండ్ గోడ వరకు (అంటే ప్రారంభ స్థానం వరకు) కొనసాగుతుంది.

83

తూర్పు : ఈశాన్య దిశ నందు గల వార్డు సరిహద్దుల మూలమైన జింక్ సీ.ఐ.ఎస్.ఎఫ్. గ్రౌండ్ జంక్షన్ నుండి దక్షిణ దిశగా జింక్ రోడ్డును అనుసరించి, అక్కడి నుండి శివాలయం వైపు వెళ్లే రోడ్డులో తూర్పు దిశగా మలుపు తిరిగి జింక్ మెయిన్ గేట్ సర్కిల్ వరకు చేరుతుంది. అక్కడి నుండి దక్షిణ దిశగా జింక్ రోడ్డును అనుసరించి జింక్ ఎంట్రన్స్ గేట్ వరకు వెళ్లి, అక్కడి నుండి పడమర దిశగా గాజువాక-సింధియా రోడ్డును అనుసరించి భారత్ పెట్రోల్ బంక్ ఎదురుగా ఉన్న గాజువాక రైతు బజార్ వరకు.

దక్షిణం : భారత్ పెట్రోల్ బంక్ ఎదురుగా ఉన్న గాజువాక రైతు బజార్ నుండి ప్రారంభమై, పశ్చిమ దిశగా గాజువాక మెయిన్ రోడ్ వెంబడి సాగుతూ ఎన్.హెచ్.-16 పై ఉన్న పాత గాజువాక జంక్షన్ వద్ద వై.ఎస్. రాజశేఖర రెడ్డి గారి విగ్రహం వరకు.

పడమర : ఎన్.హెచ్.-16పై ఉన్న పాత గాజువాక జంక్షన్ వద్ద వై.ఎస్.రాజశేఖర రెడ్డి గారి విగ్రహం నుండి ప్రారంభమై, ఉత్తర దిశగా ఎన్.హెచ్.-16 వెంబడి సాగుతూ ఏ.పీ.ఎస్.ఈ.బీ. సబ్స్టేషన్ వరకు చేరి, అక్కడి నుంచి తూర్పు దిశగా తిరిగి ఏ.పీ.ఎస్.ఈ.బీ. ప్రహారీ గోడ (దక్షిణ వైపు) ప్రారంభ స్థానం వరకు.

ఉత్తరం : ఎన్.హెచ్.-16పై ఉన్న ఏ.పీ.ఎస్.ఈ.బీ. ప్రహారీ గోడ (దక్షిణ వైపు) ప్రారంభ స్థలం నుండి తూర్పు దిశగా ఆ ప్రహారీ గోడ వెంబడి చివరి వరకు సాగి, అక్కడి నుంచి దక్షిణ దిశగా తిరిగి ప్రహారీ గోడ వెంబడి గుడివాడ అప్పన్న కాలనీ రోడ్ వరకు చేరుతుంది. తదుపరి ఉత్తర దిశగా తిరిగి గుడివాడ అప్పన్న కాలనీ రోడ్ వెంబడి సాగుతూ కాళికాంబ నగర్ కొండ వెనుక భాగం గుండా జింక్ సీ.ఐ.ఎస్.ఎఫ్. గ్రౌండ్ ఈశాన్య మూల, ప్రారంభ స్థానము వద్ద ముగుస్తుంది.

84

తూర్పు : వార్డు సరిహద్దు యొక్క ఈశాన్య మూలన పోర్ట్ రోడ్ నుండి ప్రారంభమై, శ్రావణ్ పిప్పింగ్ గోడౌన్ కు వెళ్లే రహదారి వెంట సాగి, పడమర దిశగా తిరిగి, శ్రావణ్ షాపింగ్ గోడౌన్ యొక్క ఈశాన్య సరిహద్దు వరకు చేరి అక్కడి నుండి దక్షిణ దిశగా తిరిగి, మిండి సమాధి స్థలం ప్రహారీ గోడ వెంట సాగి, పాత రైల్వే ట్రాక్ వెంట జింక్ ప్రహారీ గోడ వరకు చేరి, అక్కడి నుండి జింక్ ప్రహారీ గోడ వెంట మింది హై స్కూల్ వరకు సాగి, అక్కడి నుండి దక్షిణ దిశగా తిరిగి జింక్ కాంపౌండ్ వాల్ వెంట కాళికాంబ నగర్ వెనుక భాగం వరకు చేరి, మళ్ళీ దక్షిణ దిశగా కాంపౌండ్ వాల్ వెంట జింక్ CISF మైదానం వరకు సాగి, అక్కడి నుండి పడమర దిశగా కాళికాంబ నగర్ కొండ వెనుక భాగం వరకు వెళ్లి, డోర్ నెం. 3-6-109 వద్ద గుడివాడ అప్పన్న కాలనీ రోడ్డును కలుసుకొని, అక్కడి నుండి దక్షిణ దిశగా గుడివాడ అప్పన్న కాలనీ రోడ్ వెంట సాగి, NH-16 వద్ద ఉన్న APSEB కాంపౌండ్ వాల్ నైరుతి చివరి స్థానం వరకు.

దక్షిణం : ఏ.పీ.ఎస్.ఈ.బీ. ఆగ్నేయ ప్రహారీ గోడ చివరి స్థానం నుండి ప్రారంభమై, పశ్చిమ దిశగా

	<p>ఆ ప్రహారీ గోడ వెంబడి సాగుతూ ఎస్.హెచ్.-16 వద్ద ఉన్న నైఋతి మూల వరకు.</p> <p>పడమర : ఎస్.హెచ్.-16 వద్ద ప్రహారీ గోడ నైఋతి మూల నుండి ఉత్తర దిశగా ఎస్.హెచ్.-16 రోడ్డును అనుసరించి పాత బి.హెచ్.పి.వి. రైల్వే ట్రాక్ వరకు చేరుతుంది. అక్కడి నుండి తూర్పు దిశగా మలుపు తిరిగి విశాఖ డైరీ ప్రహారీ గోడ వెంబడి పంచవటి గెడ్డ చివరి వరకు చేరి, అక్కడి నుండి ఈశాన్య దిశగా పంచవటి గెడ్డను అనుసరించి, తరువాత ఉత్తర దిశగా రోడ్డును అనుసరిస్తుంది. అక్కడి నుండి పడమర దిశగా శ్రీ సాయి సర్వాణి ఇంగ్లీషు మీడియం స్కూల్ రోడ్డును అనుసరించి అక్కిరెడ్డిపాలెం డోర్ నెం. 1-4-3/2 వరకు చేరి, అక్కడి నుండి ఉత్తర దిశగా పంచవటి రోడ్డును అనుసరించి GAIL తూర్పు సరిహద్దులోని పోర్ట్ రోడ్డు వరకు.</p> <p>ఉత్తరం : GAIL తూర్పు సరిహద్దులో ఉన్న పోర్ట్ రోడ్ నుండి ప్రారంభమై, పోర్ట్ రోడ్ వెంబడి శ్రావణ్ పిప్పింగ్ గోడొడ్లకు వెళ్లే రహదారి వరకు, ప్రారంభ స్థానము వద్ద ముగుస్తుంది.</p>
85	<p>తూర్పు : ఈశాన్య దిశ నందు గల GAIL తూర్పు సరిహద్దులోని పోర్ట్ రోడ్ నుండి ప్రారంభమై, పంచవటి రోడ్ వెంబడి అక్కిరెడ్డిపాలెం డోర్ నెం.1-4-3/2 వరకు చేరి, అక్కడి నుంచి తూర్పు దిశగా తిరిగి శ్రీ సాయి సర్వాణి ఇంగ్లీషు మీడియం స్కూల్ రోడ్ వెంబడి రోడ్ వరకు చేరుతుంది. తదుపరి దక్షిణ దిశగా తిరిగి రోడ్ వెంబడి సాగుతూ పంచవటి గెడ్డ చివరి వరకు.</p> <p>దక్షిణం : పంచవటి గెడ్డ చివరి స్థలం నుండి ప్రారంభమై, పశ్చిమ దిశగా తిరిగి విశాఖ డైరీ ప్రహారీ గోడ వెంబడి ఎస్.హెచ్.-16 వద్ద ఉన్న పాత బి.హెచ్.పి.వి. రైల్వే ట్రాక్ క్రాసింగ్ వరకు చేరి, అక్కడి నుంచి బి.హెచ్.పి.వి. ప్రహారీ గోడ (ఉత్తర వైపు) వెంబడి, గోపికెట్టి బంగారయ్య గార్డెన్స్ కు ఆనుకుని సాగి, పాత బి.హెచ్.పి.వి. రైల్వే ట్రాక్ వెంబడి చుక్కవానిపాలెం రోడ్ వద్ద ఉన్న కల్వర్ట్ వరకు చేరుతుంది. అక్కడి నుంచి వాయువ్య దిశగా తిరిగి కుమిలి ల్-అవుట్ పశ్చిమ సరిహద్దు వెంబడి సాగుతూ స్ట్రీట్ ప్లాంట్ రైల్వే ట్రాక్ వరకు.</p> <p>పడమర : కుమిలి ల్-అవుట్ సరిహద్దు స్ట్రీట్ ప్లాంట్ రైల్వే ట్రాక్ నుండి ప్రారంభమై, ఆ ట్రాక్ వెంబడిగా, ఎస్.టి.బి.ఎల్. థియేటర్ తూర్పు వైపు ఉన్న గెడ్డ వద్ద రైల్వే వంతెన ప్రారంభ స్థానం</p>

	<p>వరకు.</p> <p>ఉత్తరం : ఎస్.టి.బి.ఎల్. ఢియేటర్ తూర్పు వైపున ఉన్న గెడ్డ వద్ద రైల్వే వంతెన ప్రారంభ స్థానం నుండి ప్రారంభమై, గెడ్డ వెంబడిగా ఎస్.హెచ్.-16 వద్ద కల్వర్ట్ ప్రారంభ స్థానం వరకు సాగి, అక్కడి నుండి ఎస్.హెచ్.-16 దక్షిణ వైపున పీలా నగర్ జంక్షన్ వరకు సాగి, అక్కడి నుండి తూర్పు వైపు తిరిగి పోర్ట్ రోడ్ వెంబడిగా GAIL తూర్పు సరిహద్దు స్థానం, ప్రారంభ స్థానము వద్ద ముగుస్తుంది.</p>
86	<p>తూర్పు : ఈశాన్య దిశ నందు గల ఎస్.హెచ్.-16 వద్ద బి.హెచ్.పి.వి. ప్రహారీ గోడ నుండి దక్షిణ దిశగా ఎస్.హెచ్.-16 రోడ్డును అనుసరించి ఆటో నగర్ జంక్షన్ వరకు.</p> <p>దక్షిణం : ఎస్.హెచ్.-16 వద్ద ఉన్న ఆటో నగర్ జంక్షన్ నుండి ప్రారంభమై, పడమర వైపు తిరిగి ఆటో నగర్ రోడ్ వెంబడిగా ఆటో నగర్ రోడ్ మరియు ఎస్.ఆర్.ఎమ్.టి క్యాంటీన్ రోడ్ కలిసే జంక్షన్ వరకు సాగి, అక్కడి నుండి దక్షిణ వైపు తిరిగి ఎస్.ఆర్.ఎమ్.టి. క్యాంటీన్ రోడ్ వెంబడిగా వీ.ఆర్.ఎల్. ఆఫీస్ సమీపంలోని జంక్షన్ వరకు సాగి, అక్కడి నుండి పడమర వైపు తిరిగి నవతా రోడ్ ట్రాన్స్‌పోర్ట్ మరియు అన్నూర్ టెస్ట్ ల్యాబ్స్ & ఇంజనీరింగ్ సర్వీస్ ప్రైవేట్ లిమిటెడ్ పక్కనున్న రోడ్ వెంబడిగా దక్షిణ దిశగా తోకాడ మర్రిచెట్టు జంక్షన్ వరకు సాగి, అక్కడి నుండి ఉత్తర వైపు తిరిగి తోకాడ పార్క్ రోడ్ వెంబడిగా విశాఖ వైర్ రూఫ్స్ వరకు వెళ్లి, అక్కడి నుండి పడమర వైపు తిరిగి ఎస్.ఎస్. పాఠశాల స్మార్ట్ కిడ్స్ స్కూల్‌కు ఎదురుగా ఉన్న జంక్షన్ వరకు సాగి, అక్కడి నుండి ఉత్తర వైపు తిరిగి 100 అడుగుల ఆటో నగర్ రోడ్ వరకు చేరి, అక్కడి నుండి పడమర వైపు తిరిగి 100 అడుగుల ఆటో నగర్ రోడ్ వెంబడిగా SAIL జంక్షన్ వరకు సాగి, అక్కడి నుండి ఉత్తర వైపు తిరిగి తుంగళం ఎమ్.జీ. స్టాక్‌యార్డ్ వరకు చేరి, అక్కడి నుండి పడమర వైపు తిరిగి 100 అడుగుల ఆటో నగర్ రోడ్ వెంబడిగా తుంగళం రైల్వే గేట్ గుండా వెళ్లి, భారత డైనమిక్స్ లిమిటెడ్ సమీపంలో యాదవ జగ్గరాజుపేట రోడ్ ద్వారా దక్షిణ దిశగా ఫకీర్‌టాక్యా జంక్షన్ వరకు.</p> <p>పడమర : ఫకీర్‌టాక్యా జంక్షన్ నుండి ప్రారంభమై, ఉత్తర దిశగా తిరిగి కాపు జగ్గరాజుపేట రోడ్</p>

వెంబడిగా సాగి, తూర్పు వైపు తిరిగి రైల్వే క్రాసింగ్ వరకు చేరి, అక్కడి నుండి ఉత్తర దిశగా తిరిగి రైల్వే టన్నెల్ గుండా వెళ్లి, టన్నెల్ దాటిన తర్వాత తూర్పు వైపు తిరిగి కాపు జగ్గరాజుపేట రోడ్ వెంబడిగా సత్తమ్మతల్లి ఆలయం వద్ద ఉన్న VSEZ అవుట్గేట్ ట్రై-జంక్షన్ వరకు సాగుతుంది.

ఉత్తరం : సత్తమ్మతల్లి ఆలయం వద్ద ఉన్న VSEZ అవుట్గేట్ ట్రై-జంక్షన్ నుండి ప్రారంభమై, తూర్పు వైపు తిరిగి పెందుర్తి సరిహద్దు గుండా శ్రీ కృష్ణ సాయి కిరాణా & జనరల్ స్టోర్స్ వరకు సాగి, అక్కడి నుండి దక్షిణ దిశగా తిరిగి జగ్గరాజుపేట గ్రామం సర్వే నెం.91 వరకు చేరి, అక్కడి నుండి తూర్పు వైపు తిరిగి నీతీపా ఎన్క్లేవ్ అపార్ట్మెంట్ సమీపంలోని ట్రై-జంక్షన్ వరకు సాగి, అక్కడి నుండి దక్షిణ దిశగా తిరిగి హెచ్.పీ. గ్యాస్ గోడౌన్ మరియు ఆంజనేయ స్వామి ఆలయం వెంబడిగా వనమూస్ గార్డెన్ హోమ్ వద్ద రైల్వే ట్రాక్ వరకు సాగి, అక్కడి నుండి తూర్పు వైపు తిరిగి రైల్వే ట్రాక్ వెంబడిగా కుమిలి నగర్ లో-అవుట్ వాయువ్య మూలకు చేరి, అక్కడి నుండి దక్షిణ దిశగా తిరిగి పాత బీ.హెచ్.పీ.వీ. రైల్వే లైన్ వెంబడిగా బీ.హెచ్.పీ.వీ. కాంపౌండ్ గోడ వాయువ్య మూలకు చేరి, అక్కడి నుండి బీ.హెచ్.పీ.వీ. ప్రహారీ గోడ వెంబడిగా ఎన్.హెచ్.-16 వద్ద ఉన్న ఈశాన్య మూల వరకు, ప్రారంభ స్థానము వద్ద ముగుస్తుంది.

87

తూర్పు : ఈశాన్య దిశ నందు గల ఎన్.హెచ్.-16 ఆటో నగర్ జంక్షన్ నుండి ప్రారంభమై, దక్షిణ దిశగా తిరిగి ఎన్.హెచ్.-16 వెంబడిగా పాత గాజువాక జంక్షన్ వరకు.

దక్షిణం : ఎన్.హెచ్.-16 పాత గాజువాక జంక్షన్ నుండి ప్రారంభమై, పడమర వైపు తిరిగి ఎన్.హెచ్.-16 వద్ద ఉన్న లైఫ్స్టైల్ భవనం వరకు.

పడమర : ఎన్.హెచ్.-16 వద్ద ఉన్న లైఫ్స్టైల్ భవనం నుండి ప్రారంభమై, ఉత్తర దిశగా తిరిగి సుజాత హాస్పిటల్ రోడ్ వెంబడిగా సెలెస్ట్ అపార్ట్మెంట్స్ ఈశాన్య సరిహద్దు వరకు సాగి, అక్కడి నుండి తూర్పు వైపు తిరిగి సెలెస్ట్ అపార్ట్మెంట్కు ఆనుకుని ఉన్న రోడ్ వెంబడిగా డ్రైవర్స్ కాలనీ రోడ్ వరకు చేరి, అక్కడి నుండి ఉత్తర దిశగా తిరిగి డ్రైవర్స్ కాలనీ రోడ్ వెంబడిగా ద్రోణరాజు కళ్యాణ మండపం (GVMC) వరకు సాగి, అక్కడి నుండి పడమర వైపు తిరిగి ఎల్.వీ. నగర్ రోడ్ వెంబడిగా టీక్ ట్రీ ల్యాండ్ వరకు చేరి, అక్కడి నుండి ఉత్తర దిశగా తిరిగి తోకాడ

	<p>చెరువు దక్షిణ-పడమర సరిహద్దు వరకు సాగి, అక్కడి నుండి పడమర వైపు తిరిగి ఆర్.సీ.సీ. ఇంజనీరింగ్ ప్రైవేట్ లిమిటెడ్ వరకు చేరి, 100 అడుగుల బెర్లర్ పెయింట్స్ రోడ్ వెంబడిగా బెర్లర్ పెయింట్స్ వద్ద ఉన్న ట్రి-జంక్షన్ వరకు సాగి, అక్కడి నుండి ఉత్తర దిశగా తిరిగి శశి ఎస్క్లేప్ అపార్ట్‌మెంట్ పశ్చిమ వైపు గుండా ఈనాడు ఆఫీస్, తుంగళం వద్ద ఉన్న ఆటో నగర్ రోడ్ వరకు.</p> <p>ఉత్తరం : తుంగళం లోని ఈనాడు ఆఫీస్ వద్ద ఉన్న ఆటో నగర్ రోడ్ నుండి ప్రారంభమై, తూర్పు దిశగా తిరిగి బీ.హెచ్.పీ.వీ. ప్రహారీ గోడ వెంబడిగా సాగి, ఎస్.హెచ్.-16 పై ఉన్న ఆటో నగర్ జంక్షన్, ప్రారంభ స్థానము వద్ద ముగుస్తుంది.</p>
88	<p>తూర్పు : ఈశాన్య దిశ నందు గల గాజువాక-సింధియా రోడ్పై కన్యశ్రీ కన్య థియేటర్ గేట్ నుండి ప్రారంభమై, దక్షిణ దిశగా తిరిగి కైలాస్ నగర్ రోడ్ వెంబడి సాగుతూ కణితి రోడ్లోని ధన్వంతరి డాక్టర్స్ ప్లాజా వరకు చేరుతుంది. అక్కడి నుంచి పశ్చిమ దిశగా తిరిగి కణితి రోడ్ వెంబడి వంటిల్లు జంక్షన్ వరకు చేరి, అక్కడి నుంచి దక్షిణ దిశగా మళ్లి వుడా 130 అడుగుల రోడ్ వెంబడి అన్నా కాంటీన్ గుండా సాగుతూ సమతా నగర్ జంక్షన్ వరకు.</p> <p>దక్షిణం : వుడా 130 అడుగుల రోడ్పై సమతా నగర్ జంక్షన్ నుండి ప్రారంభమై, పశ్చిమ దిశగా తిరిగి వుడా 130 అడుగుల రోడ్ వెంబడి సాగుతూ కే.కే.ఆర్ వాటర్ ప్లాంట్ జంక్షన్ వరకు.</p> <p>పడమర : వుడా 130 అడుగుల రోడ్పై కే.కే.ఆర్. వాటర్ ప్లాంట్ జంక్షన్ నుండి ప్రారంభమై, ఉత్తర దిశగా తిరిగి 100 అడుగుల రోడ్ వెంబడి సాగుతూ కృష్ణదేవరాయ జంక్షన్ (జగ్ జంక్షన్) వరకు చేరుతుంది. అక్కడి నుంచి తూర్పు దిశగా తిరిగి కణితి రోడ్ వెంబడి చినగంట్యాడ జంక్షన్ వరకు చేరి, అక్కడి నుంచి ఈశాన్య దిశగా వెళ్లే రహదారి వెంబడి చైతన్య నగర్ డోర్ నం.26-13-17/1 వరకు సాగుతుంది. తదుపరి ఉత్తర దిశగా తిరిగి మాక్స్ రిహాబిలిటేషన్ హాస్పిటల్ వరకు చేరి, అక్కడి నుంచి పశ్చిమ దిశగా తిరిగి రామకృష్ణ హైట్స్ అపార్ట్‌మెంట్ వరకు సాగుతుంది. అక్కడి నుంచి ఉత్తర దిశగా తిరిగి ఎస్.హెచ్.-16పై ఉన్న ఆర్.కె. హాస్పిటల్ జంక్షన్ వరకు.</p>

	<p>ఉత్తరం : ఎన్.హెచ్.-16పై ఉన్న ఆర్.కె. హాస్పిటల్ జంక్షన్ నుండి ప్రారంభమై, తూర్పు దిశగా తిరిగి ఎన్.హెచ్.-16 వెంబడి పాత గాజువాక జంక్షన్ గుండా సాగుతూ గాజువాక-సింధియా రోడ్పై ఉన్న కన్యశ్రీ కన్య థియేటర్, ప్రారంభ స్థానము వద్ద ముగుస్తుంది.</p>
89	<p>తూర్పు : ఈశాన్య దిశ నందు గల సింహగిరి కాలనీ రోడ్లోని డోర్ నం.23-3-6/1 నుండి ప్రారంభమై, దక్షిణ దిశగా తిరిగి పైడిమాంబ కాలనీ రోడ్ వెంబడి సాగుతూ పంచముఖ ఆంజనేయ స్వామి ఆలయం వరకు చేరుతుంది. అక్కడి నుంచి పశ్చిమ దిశగా తిరిగి దయాల్ నగర్ లోవ రోడ్ వెంబడి సాగుతూ దయాల్ నగర్ లోవ లోని జి.వి.ఎం.సి. వాటర్ ట్యాంక్ వరకు చేరుతుంది. తదుపరి పశ్చిమ దిశగా తిరిగి దయాల్ నగర్ కొండపైగా, సిద్ధేశ్వరం కొండ వెంబడి సాగుతూ డోర్ నం.22-81-1/32 వరకు చేరి, అక్కడి నుంచి దక్షిణ దిశగా డోర్ నం.21-68-7 వరకు సాగుతుంది. తరువాత పశ్చిమ దిశగా తిరిగి సిద్ధేశ్వరం కొండ రోడ్ వెంబడి సాగుతూ డోర్ నం.22-59-5/1 వద్ద కలుస్తుంది. అక్కడి నుంచి తూర్పు దిశగా తిరిగి కోనవానిపాలెం కొండ శిఖరానికి చేరి, అక్కడి నుంచి దక్షిణ దిశగా కోనవానిపాలెం కొండ వెంబడి డోర్ నం.22-81-4/3 వరకు చేరుతుంది. తరువాత కోనవానిపాలెం జంక్షన్ వద్ద దక్షిణ దిశగా సాగి, డోర్ నం.22-81-10/1 వద్ద ఉన్న ట్రై-జంక్షన్ వద్ద ఉత్తర దిశగా తిరిగి సిద్ధేశ్వరం కొండ రోడ్ వెంబడి సాగుతుంది. తదుపరి పశ్చిమ దిశగా తిరిగి కోనవానిపాలెం కొండ వెంబడి సాగుతూ డోర్ నం.22-70-7/2 వరకు చేరి, అక్కడి నుంచి దక్షిణ దిశగా కొండపైగా సాగి, తరువాత పశ్చిమ దిశగా తిరిగి డోర్ నం.21-74-1 వద్ద కలుస్తుంది. అక్కడి నుంచి దక్షిణ దిశగా కోనవానిపాలెం రోడ్ వైపు సాగుతూ డోర్ నం.21-53-6/1 వద్ద సిద్ధేశ్వరం రోడ్తో అనుసంధానమవుతుంది.</p> <p>దక్షిణం : సిద్ధేశ్వరం రోడ్లోని ట్రై-జంక్షన్ వద్ద డోర్ నం.21-55-3 నుండి ప్రారంభమై, పశ్చిమ దిశగా సీతానగరం మర్రిచెట్టు రోడ్ వైపు తిరిగి, సమతా నగర్ 60 అడుగుల రోడ్ వెంబడి సాగుతూ సమతా నగర్ జంక్షన్ వరకు.</p> <p>పడమర : సమతా నగర్ జంక్షన్ నుండి ప్రారంభమై, ఉత్తర దిశగా సమతా నగర్ జంక్షన్ వరకు చేరి, అక్కడి నుంచి తూర్పు దిశగా తిరిగి వుడా 130 అడుగుల రోడ్ వెంబడి వంటిల్లు జంక్షన్ వరకు.</p>

	<p>ఉత్తరం : వంటిల్లు జంక్షన్ నుండి ప్రారంభమై, తూర్పు దిశగా తిరిగి కణితి రోడ్ వెంబడి సాగుతూ మదీనా మసీదు రోడ్ వరకు చేరి, అక్కడి నుంచి దక్షిణ దిశగా మసీదు రోడ్ వెంబడి సాగి సింహగిరి కాలనీ రోడ్లోని డోర్ నం.23-3-6/1 వద్ద కలుస్తుంది. అక్కడి నుంచి పైడిమాంబ కాలనీ వద్ద, ప్రారంభ స్థానము వద్ద ముగుస్తుంది.</p>
<p>90</p>	<p>తూర్పు : ఈశాన్య దిశ నందు గల న్యూ గాజువాక జంక్షన్ వద్ద ఉన్న వై.ఎస్. రాజశేఖర రెడ్డి గారి విగ్రహం నుండి ప్రారంభమై, దక్షిణ దిశగా తిరిగి బి.సి. రోడ్ వెంబడి సాగుతూ కాకతీయ ఐ.టి.ఐ. జంక్షన్ వరకు</p> <p>దక్షిణం : బి.సి. రోడ్పై ఉన్న కాకతీయ ఐటీఐ జంక్షన్ నుండి ప్రారంభమై, పశ్చిమ దిశగా తిరిగి సింహగిరి కాలనీ రోడ్ వెంబడి సాగుతూ గాజువాక క్రీస్టడెల్ఫియన్ ఎక్స్‌సియూ చర్చి వరకు.</p> <p>పడమర : గాజువాక క్రీస్టడెల్ఫియన్ ఎక్స్‌సియూ చర్చి నుండి ప్రారంభమై, ఉత్తర దిశగా తిరిగి మదీనా మసీదు రోడ్ వెంబడి సాగుతూ ఆ రోడ్ కనితి రోడ్ను కలిసే స్థానం వరకు చేరుతుంది. అక్కడి నుంచి పశ్చిమ దిశగా తిరిగి కనితి రోడ్ వెంబడి సాగుతూ ధన్వంతరి డాక్టర్స్ ప్లాజా వరకు చేరి, అక్కడి నుంచి ఉత్తర దిశగా తిరిగి కైలాస్ నగర్ రోడ్ వెంబడి సాగుతూ గాజువాక మెయిన్ రోడ్పై కన్యశ్రీ కన్య థియేటర్ వరకు చేరుతుంది.</p> <p>ఉత్తరం : గాజువాక-సింధియా రోడ్పై గల కన్యశ్రీ కన్య థియేటర్ గేట్ నుండి ప్రారంభమై, తూర్పు దిశగా తిరిగి గాజువాక-సింధియా రోడ్ వెంబడి సాగుతూ న్యూ గాజువాక జంక్షన్ వద్ద ఉన్న వై.ఎస్. రాజశేఖర రెడ్డి గారి విగ్రహం వరకు, ప్రారంభ స్థానము వద్ద ముగుస్తుంది.</p>
<p>91</p>	<p>తూర్పు : ఈశాన్య దిశ నందు గల కొత్త గాజువాక రైతు బజార్ వద్ద ఉన్న కొత్త గాజువాక మసీదు జంక్షన్ నుండి ప్రారంభమై, తూర్పు దిశగా తిరిగి న్యూ గాజువాక మసీదు ఉత్తర మరియు తూర్పు ప్రహారీ గోడల వెంట సాగి, డోర్ నెం. 13-21-63 వద్ద తూర్పు దిశగా తిరిగి డోర్ నెం. 13-24-59/5 వరకు చేరి, అక్కడి నుండి హిమాచల్ నగర్ కొండ వెంట సాగి, గాజువాక గ్రామ సర్వే నెం. 85లోని డిఫెన్స్ కాలనీ లోఅవుట్ తూర్పు సరిహద్దు వరకు.</p>

దక్షిణం : గాజువాక గ్రామం సర్వే నం.85లోని డిఫెన్స్ కాలనీ లో-అవుట్ తూర్పు సరిహద్దు నుండి పశ్చిమ దిశగా తిరిగి గాజువాక గ్రామం సర్వే నం.86 కొండ పైభాగం మీదుగా సాగుతూ, పెదగంట్యాడ గ్రామం సర్వే నం.274 కొండపై ఉన్న శ్రీ కనకదుర్గ ఆలయంతో అనుసంధానమవుతుంది. అక్కడి నుంచి పశ్చిమ దిశగా తిరిగి వాంబే కాలనీ ఉత్తర సరిహద్దుకు వెళ్లే రహదారితో కలిసి, అదే పశ్చిమ దిశగా వాంబే కాలనీ ఉత్తర సరిహద్దును అనుసరిస్తూ శ్మశానవాటిక మరియు వాటర్ ట్యాంక్ను కలుపుకొని సాగుతుంది. తదుపరి వాటర్ ట్యాంక్ వద్ద పశ్చిమ దిశగా తిరిగి ప్రీయదర్శిని కాలనీ రోడ్ వెంబడి రాజీవ్ గాంధీ ఇండోర్ స్టేడియం కుడి వైపు వరకు చేరి, అక్కడి నుంచి దక్షిణ దిశగా మళ్లి స్టేడియం కుడి వైపు సరిహద్దును అనుసరిస్తూ వికాస్ నగర్ రోడ్తో కలుస్తుంది. అనంతరం పశ్చిమ దిశగా తిరిగి వికాస్ నగర్ రోడ్ వెంబడి బి.సి. రోడ్పై ఉన్న వికాస్ నగర్ జంక్షన్ వరకు.

పడమర : బి.సి. రోడ్పై ఉన్న వికాస్ నగర్ జంక్షన్ నుండి ఉత్తర దిశగా తిరిగి బి.సి. రోడ్ వెంబడి సాగుతూ కొత్త గాజువాక జంక్షన్ వద్ద ఉన్న వై.ఎస్. రాజశేఖర రెడ్డి గారి విగ్రహం వరకు.

ఉత్తరం : కొత్త గాజువాక జంక్షన్ వద్ద ఉన్న వై.ఎస్. రాజశేఖర రెడ్డి గారి విగ్రహం నుండి ప్రారంభమై గాజువాక-సింధియా రోడ్డు వెంబడి సాగుతూ కొత్త గాజువాక రైతు బజార్ వద్ద మసీదు జంక్షన్ వరకు, ప్రారంభ స్థానము వద్ద ముగుస్తుంది.

92

తూర్పు : ఈశాన్య దిశ నందు గల బాలచెరువు రోడ్పై ఉన్న కాకతీయ ఐ.టి.ఐ. జంక్షన్ నుండి ప్రారంభమై, దక్షిణ దిశగా బాలచెరువు రోడ్ వెంబడి సాగుతూ, పెదగంట్యాడ న్యూపోర్ట్ ట్రాఫిక్ పోలీస్ స్టేషన్కు ఎదురుగా ఉన్న బి.సి. రోడ్పై వై.ఎస్. రాజశేఖర రెడ్డి గారి విగ్రహం వరకు.

దక్షిణం : పెదగంట్యాడ న్యూపోర్ట్ ట్రాఫిక్ పోలీస్ స్టేషన్కు ఎదురుగా ఉన్న బి.సి. రోడ్పై వై.ఎస్. రాజశేఖర రెడ్డి గారి విగ్రహం నుండి ప్రారంభమై, పశ్చిమ దిశగా తిరిగి పెదగంట్యాడ ఎం.ఆర్.ఓ. ఆఫీస్ రోడ్ వెంబడి సాగుతూ నెల్లిముక్కు జంక్షన్ వరకు.

పడమర : నెల్లిముక్కు జంక్షన్ నుండి ఉత్తర దిశగా తిరిగి సీతానగరం మర్రిచెట్టు రోడ్ వెంబడి సాగుతూ సిద్ధేశ్వరం రోడ్ వరకు చేరి, అక్కడి నుంచి డోర్ నం.21-53-6/1 వద్ద ఉత్తర దిశగా మళ్లి దల్లివానిపాలెం రోడ్ వెంబడి కోనవానిపాలెం జంక్షన్ (డోర్ నం.22-74-1) వరకు చేరుతుంది. అక్కడి నుంచి తూర్పు దిశగా తిరిగి కోనవానిపాలెం కొండ వరకు చేరి, అక్కడి నుంచి ఉత్తర దిశగా కొండపైగా సాగి, డోర్ నం.22-70-7/2 వద్ద తూర్పు దిశగా మళ్లి సిద్ధేశ్వరం కొండ రోడ్తో కలుస్తుంది. అక్కడి నుంచి దక్షిణ దిశగా సిద్ధేశ్వరం కొండ రోడ్ వెంబడి సాగి, డోర్ నం.22-81-10/1 వద్ద తూర్పు దిశగా తిరిగి డోర్ నం.22-81-4/3 వరకు చేరుతుంది. తదుపరి ఉత్తర దిశగా సిద్ధేశ్వరం కొండ రోడ్ వెంబడి సాగుతూ సిద్ధేశ్వరం వాటర్ ట్యాంక్ పశ్చిమ వైపు వరకు చేరి, అక్కడి నుంచి ఉత్తర దిశగా కొనసాగుతూ దయాల్ నగర్ కొండ శిఖరం వరకు చేరుతుంది. తరువాత కొండ వెంబడి సాగి, దయాల్ నగర్ లోవలోని జి.వి.ఎం.సి. వాటర్ ట్యాంక్ దక్షిణ వైపు చేరి, అక్కడి నుంచి దయాల్ నగర్ లోవ రోడ్ వెంబడి పంచముఖ ఆంజనేయ స్వామి ఆలయం వరకు చేరుతుంది. అక్కడి నుంచి ఉత్తర దిశగా తిరిగి పైడిమాంబ కాలనీ రోడ్ వెంబడి సాగి సింహగిరి కాలనీ రోడ్లోని డోర్ నం.23-3-6/1 వరకు.

ఉత్తరం : సింహగిరి కాలనీ రోడ్లోని డోర్ నం.23-3-6/1 నుండి ప్రారంభమై, తూర్పు దిశగా తిరిగి సింహగిరి కాలనీ రోడ్ వెంబడి సాగుతూ బాలచెరువు రోడ్పై ఉన్న కాకతీయ ఐ.టి.ఐ. జంక్షన్, ప్రారంభ స్థానము వద్ద ముగుస్తుంది.

93

తూర్పు : ఈశాన్య దిశ నందు గల గాజువాక గ్రామం సర్వే నం.85లోని డిఫెన్స్ కాలనీ ల్-అవుట్ తూర్పు సరిహద్దు నుండి ప్రారంభమై, యారడ గ్రామం సర్వే నం.1లోని జి.వి.ఎం.సి. వెస్ట్ జోన్ సరిహద్దు వరకు.

దక్షిణం : యారడ గ్రామం సర్వే నం.1లోని జి.వి.ఎం.సి. వెస్ట్ జోన్ సరిహద్దు నుండి పశ్చిమ దిశగా తిరిగి, పెదగంట్యాడ గ్రామం సర్వే నం.274 వెంబడి వాంట్ కాలనీ వరకు సాగి, బిల్డింగ్ బ్లాకులు 18, 19, 20, 21, 26 మరియు 27లను మినహాయించి, అక్కడి నుంచి దక్షిణ దిశగా మళ్లి అశోక్ నగర్ తూర్పు సరిహద్దును అనుసరిస్తూ ఏడు గుడులు పాయింట్ వరకు చేరుతుంది. తదుపరి దక్షిణ దిశగా తిరిగి, పెదగంట్యాడ (కొండ) సర్వే నం.274 పైభాగం

మీదుగా, దిబ్బపాలెం ఆర్.హెచ్. కాలనీ మరియు యాతపాలెం గ్రామ తూర్పు సరిహద్దులను అనుసరిస్తూ వెంకన్నపాలెం లోని డోర్ నం.17-35-30/8 వరకు చేరుతుంది. అక్కడి నుంచి దక్షిణ దిశగా తిరిగి ఆమోదిత ఎల్.పి.నెం.4/2011 వాయువ్య మూల వరకు చేరి, అక్కడి నుంచి తూర్పు దిశగా మళ్ళి యాతపాలెం గ్రామ దక్షిణ సరిహద్దును అనుసరిస్తూ APIIC ప్రహారీ గోడ ఈశాన్య మూల వరకు సాగుతుంది. అక్కడి నుంచి దక్షిణ దిశగా తిరిగి APIIC ప్రహారీ గోడను అనుసరిస్తూ ఆగ్నేయ మూల వరకు చేరి, అక్కడి నుంచి వెంకన్నపాలెంలోని శ్రీ శ్రీ శ్రీ పైడి తల్లి అమ్మవారి ఆలయం వరకు సాగుతుంది. అనంతరం దక్షిణ దిశగా తిరిగి ఆలయం తూర్పు వైపు ఉన్న రహదారిని అనుసరిస్తూ, ఆలయం నుండి కాలువ వెంబడి వెంకన్నపాలెం గ్రామానికి వెళ్లే రహదారి వరకు చేరి, అక్కడి నుంచి పశ్చిమ దిశగా తిరిగి గంగవరం రహదారికి వెళ్లే మార్గాన్ని అనుసరిస్తుంది. తదుపరి పశ్చిమ దిశగా తిరిగి గంగవరం రోడ్ వెంబడి గంగవరం జంక్షన్ (బి.సి. రోడ్) వరకు చేరి, అక్కడి నుంచి దక్షిణ దిశగా తిరిగి పెంటమాంబ అమ్మవారి ఆలయానికి వెళ్లే రహదారి వరకు చేరి, అక్కడి నుంచి పెదగంట్యాడలోని కుంచమాంబ ఆలయం వరకు.

పడమర : పెదగంట్యాడ కుంచమాంబ ఆలయం నుండి ఉత్తర దిశగా తిరిగి, పెంటమాంబ అమ్మవారి ఆలయానికి ఆనుకుని ఉన్న రహదారిని అనుసరిస్తూ ఏ.పి. హౌసింగ్ బోర్డ్ కాలనీ లే-అవుట్ ఆగ్నేయ సరిహద్దు వరకు చేరుతుంది. అక్కడి నుంచి తూర్పు దిశగా గొడ్డువానిపాలెం డోర్ నం.19-1-39/3 వద్ద మళ్ళి, తరువాత ఉత్తర దిశగా గొడ్డువానిపాలెం డోర్ నం.19-2-25 వరకు సాగుతుంది. అక్కడి నుంచి తూర్పు దిశగా డోర్ నం.19-2-25/4 వరకు వెళ్లి, తిరిగి ఉత్తర దిశగా డోర్ నం.19-2-20 వరకు చేరి, అక్కడి నుంచి తూర్పు దిశగా తిరిగి నీలాపువీధి సచివాలయానికి ఆనుకుని ఉన్న ఖాళీ స్థలానికి వెళ్లే రహదారిని అనుసరిస్తుంది. తరువాత ఉత్తర దిశగా 60 అడుగుల CWC రోడ్ వరకు చేరి, అక్కడి నుంచి పశ్చిమ దిశగా గొడ్డువానిపాలెం డోర్ నం.19-8-1 వరకు సాగుతుంది. తదుపరి ఉత్తర దిశగా గొడ్డువానిపాలెం డోర్ నం.19-8-31 వరకు చేరి, అక్కడి నుంచి తూర్పు దిశగా అయ్యన్నపాలెం రోడ్ వెంబడి గొండ్లపి వీధి వరకు సాగుతుంది. అక్కడి నుంచి దక్షిణ దిశగా తిరిగి 60 అడుగుల CWC రోడ్ మరియు గొండ్లపి వీధి కలిసే చోటుకు చేరి, గొండ్లపి వీధి వెంబడి సాగుతూ గొడ్డువానిపాలెం డోర్ నం.19-24-24 వద్ద బి.సి. రోడ్ వరకు చేరుతుంది. అక్కడి నుంచి ఉత్తర దిశగా బి.సి. రోడ్

వెంబడి వికాస్ నగర్ జంక్షన్ వరకు.

ఉత్తరం : బి.సి.రోడ్ లో వికాస్ నగర్ జంక్షన్ నుండి తూర్పు దిశగా తిరిగి వికాస్ నగర్ రోడ్ వెంబడి రాజీవ్ గాంధీ ఇండోర్ స్టేడియం వరకు సాగుతుంది. అక్కడి నుంచి ఉత్తర దిశగా మళ్ళి, రాజీవ్ గాంధీ ఇండోర్ స్టేడియం తూర్పు వైపు ఉన్న రహదారిని అనుసరిస్తూ దయాల్ నగర్ డోర్ నం.14-22-2 వరకు చేరుతుంది. తదుపరి తూర్పు దిశగా తిరిగి ప్రియదర్శిని కాలనీ రోడ్ వెంబడి శ్మశానవాటిక సమీపంలోని వాటర్ ట్యాంక్ వరకు చేరి, శ్మశానవాటిక సరిహద్దును మినహాయించి దాని ఉత్తర-తూర్పు సరిహద్దుకు అనుసంధానమవుతుంది. అక్కడి నుంచి తూర్పు దిశగా మళ్ళి వాంబ్ కాలనీ ఉత్తర సరిహద్దు వెంబడి సాగి, పెదగంట్యాడ గ్రామం సర్వే నం.274 కొండపై ఉన్న శ్రీ కనకదుర్గ ఆలయానికి వెళ్లే రహదారితో కలుస్తుంది. అక్కడి నుంచి మరింతగా గాజువాక గ్రామం సర్వే నం.85లోని డిఫెన్స్ కాలనీ లేఅవుట్ తూర్పు సరిహద్దుతో అనుసంధానమైన చోట, ప్రారంభ స్థానము వద్ద ముగుస్తుంది.

94

తూర్పు : ఈశాన్య దిశ నందు గల యారాడ గ్రామం నుండి ప్రారంభమై, దక్షిణ దిశగా మళ్ళి, బంగాళాఖాతం సముద్ర తీరాన్ని అనుసరిస్తూ గంగవరం కంటైనర్ యార్డ్ వరకు చేరి, అక్కడి నుంచి మళ్ళి బంగాళాఖాతం తీరాన్ని అనుసరిస్తూ విశాఖపట్నం స్టీల్ ప్లాంట్ తూర్పు మూల ప్రహారీ గోడ వరకు.

దక్షిణం : విశాఖపట్నం స్టీల్ ప్లాంట్ తూర్పు మూల ప్రహారీ గోడ నుండి ప్రారంభమై, ఆ ప్రహారీ గోడను అనుసరిస్తూ, ప్రహారీ గోడపై దూర సూచిక సంఖ్య 597 గుర్తించబడిన టవర్ వరకు.

పడమర : స్టీల్ ప్లాంట్ ప్రహారీ గోడపై దూర సూచిక సంఖ్య 597 గుర్తించబడిన టవర్ నుండి ప్రారంభమై, ఉత్తర దిశగా మళ్ళి, విశాఖపట్నం స్టీల్ ప్లాంట్ ప్రహారీ గోడను అనుసరిస్తూ గంగవరం మెయిన్ గేట్ దాటి, బి.సి. రోడ్ గంగవరం జంక్షన్ వరకు. అక్కడ నుండి తూర్పు దిశగా మళ్ళి, గంగవరం గ్రామానికి వెళ్లే రహదారిని అనుసరిస్తూ కొంగపాలెం జంక్షన్ వరకు చేరి, అక్కడి నుంచి ఉత్తర దిశగా తిరిగి వెంకన్నపాలెం మరియు కొంగపాలెం గ్రామాలకు వెళ్లే రహదారికి కలిసి వెంకన్నపాలెంలో ఉన్న శ్రీరామ మందిరం ముందు ఉన్న కాలువ వద్ద ఉత్తర దిశగా మళ్ళి, ఆ

కాలువను అనుసరిస్తూ వెంకన్నపాలెంలోని శ్రీ శ్రీ శ్రీ పైడి తల్లి అమ్మవారి ఆలయాన్ని ఆనుకుని సాగి, అదే కాలువ వెంబడి APIIC ప్రహారీ గోడ వరకు. అక్కడి నుంచి తూర్పు దిశగా తిరిగి యాతపాలెం గ్రామ దక్షిణ సరిహద్దును అనుసరిస్తూ, తరువాత ఉత్తర దిశగా మళ్లి యాతపాలెం గ్రామ తూర్పు సరిహద్దును అనుసరిస్తూ సాగుతుంది. అనంతరం పెదగంట్యాడ కొండలోని సర్వే నంబర్ 274 పైభాగం మీదుగా ఏడు గుడులు పాయింట్ వరకు చేరి, అక్కడి నుంచి కొండ శిఖరం మీదుగా అశోక్ నగర్ తూర్పు సరిహద్దు వరకు కొనసాగి, తదుపరి వాంబే కాలనీ చుట్టూ తిరిగి, బిల్డింగ్ బ్లాకులు 18, 19, 20, 21, 26 మరియు 27లను కలవకుండా బిల్డింగ్ బ్లాక్ 18 వాయువ్య సరిహద్దు వరకు.

ఉత్తరం : వాంబే కాలనీ బిల్డింగ్ బ్లాక్ 18 వాయువ్య సరిహద్దు నుండి, బిల్డింగ్ బ్లాకులు 18, 19, 20, 21, 26 మరియు 27లను కలవకుండా, తూర్పు దిశగా తిరిగి సర్వే నం. 274 కొండ శిఖరానికి చేరుతుంది. అక్కడి నుంచి డాల్ఫిన్ హిల్ దక్షిణ సరిహద్దును అనుసరిస్తూ, సన్రైజ్ హిల్స్ హోమ్ (నేవీ) వద్ద దక్షిణ రహదారి మరియు డాల్ఫిన్ హిల్ రోడ్ కలిసే జంక్షన్ వరకు చేరి, అక్కడి నుంచి యారడ గ్రామం వరకు సాగి, ప్రారంభ స్థానము వద్ద ముగుస్తుంది.

95

తూర్పు : ఈశాన్య దిశ నందు గల సిద్ధేశ్వరం జంక్షన్ నుండి ప్రారంభమై సిద్ధేశ్వరం రోడ్ వెంబడి సాగుతూ వై.ఎస్. రాజశేఖర రెడ్డి గారి విగ్రహం వరకు చేరి, అక్కడి నుంచి పశ్చిమ దిశగా తిరిగి సీతానగరం మర్రిచెట్టు రోడ్ వెంబడి నెల్లిముక్కు జంక్షన్ వరకు చేరుతుంది. అక్కడి నుంచి తూర్పు దిశగా తిరిగి పెదగంట్యాడ తహసీల్దార్ ఆఫీస్ రోడ్ వెంబడి న్యూపోర్ట్ ట్రాఫిక్ పోలీస్ జంక్షన్ వరకు చేరి, అక్కడి నుంచి దక్షిణ దిశగా బి.సి. రోడ్ వెంబడి సాగుతూ గొంధేసి రెసిడెన్సీ (డోర్ నం.19-24-24) జంక్షన్ వరకు చేరుతుంది. తదుపరి పశ్చిమ దిశగా తిరిగి పాత అయ్యన్నపాలెం రోడ్ వెంబడి ముసిలినాయుడు పాలెం కమ్యూనిటీ హాల్ వరకు చేరి, అక్కడి నుంచి ఉత్తర దిశగా పాత అయ్యన్నపాలెం రోడ్ వెంబడి పాత అయ్యన్నపాలెం కమ్యూనిటీ హాల్ వరకు సాగుతుంది. తరువాత పశ్చిమ దిశగా తిరిగి మొల్లివానిపాలెం వీధి వెంబడి నడువూరు హై స్కూల్ రోడ్ వరకు చేరుతుంది. అక్కడి నుంచి దక్షిణ దిశగా తిరిగి నడువూరు హై స్కూల్ రోడ్ వెంబడి 60 అడుగుల CWC రోడ్ వరకు చేరి, అక్కడి నుంచి తూర్పు దిశగా తిరిగి 60 అడుగుల CWC రోడ్ వెంబడి డోర్ నం.19-6-50 వరకు సాగుతుంది. తరువాత దక్షిణ దిశగా

తిరిగి పాత అయ్యన్నపాలెం వీధి వెంబడి డోర్ నం.19-2-9 వరకు చేరుతుంది. అక్కడి నుంచి పశ్చిమ దిశగా తిరిగి పాత అయ్యన్నపాలెం కమ్యూనిటీ హాల్ రోడ్ వెంబడి డోర్ నం.19-1-8/2 వరకు చేరి, అక్కడి నుంచి దక్షిణ దిశగా నీలాపు వీధి వెంబడి డోర్ నం.19-1-39/3 వరకు సాగుతుంది. తరువాత పశ్చిమ దిశగా తిరిగి నీలాపు వీధి వెంబడి పెంటమాంబ ఆలయ రోడ్ వరకు చేరుతుంది. అక్కడి నుంచి దక్షిణ దిశగా తిరిగి పెంటమాంబ ఆలయ రోడ్ వెంబడి హాసింగ్ బోర్డ్ కాలనీ రోడ్ వరకు చేరి, అక్కడి నుంచి తూర్పు దిశగా తిరిగి హాసింగ్ బోర్డ్ కాలనీ రోడ్ వెంబడి స్ట్రీట్ ప్లాంట్ ప్లైఓవర్ వరకు.

దక్షిణం : హాసింగ్ బోర్డ్ కాలనీ రోడ్ వెంబడి స్ట్రీట్ ప్లాంట్ ప్లైఓవర్ చేరు చోట నుండి పశ్చిమ దిశగా తిరిగి గంగవరం పోర్ట్ రోడ్ వెంబడి సాగుతూ నడుపూరు గెడ్డ వరకు.

పడమర : గంగవరం పోర్ట్ రోడ్ వద్ద నడుపూరు గెడ్డ నుండి ఉత్తర దిశగా తిరిగి నడుపూరు గెడ్డ వెంబడి సాగుతూ కుంచమాంబ ఆలయం వరకు.

ఉత్తరం : కుంచమాంబ ఆలయం నుండి తూర్పు దిశగా తిరిగి పాత బీ.ఎస్.ఎన్.ఎల్. ఆఫీస్ రోడ్ వెంబడి సాగుతూ సిద్ధేశ్వరం జంక్షన్ వరకు, ప్రారంభ స్థానము వద్ద ముగుస్తుంది.

96

తూర్పు : ఈశాన్య దిశ నందు గల సమతా నగర్ జంక్షన్ లో ఉన్న సాయి బాబా ఆలయం వద్ద నుండి ప్రారంభమై, 60 అడుగుల రోడ్ వెంబడి దక్షిణ దిశగా సాగుతూ సిద్ధేశ్వరం రోడ్ వరకు చేరుతుంది. అక్కడి నుంచి పశ్చిమ దిశగా తిరిగి 30 అడుగుల పాత బీ.ఎస్.ఎన్.ఎల్. రోడ్ వెంబడి నడుపూరు గెడ్డ వరకు చేరుతుంది. తదుపరి దక్షిణ దిశగా తిరిగి నడుపూరు గెడ్డకు ఆనుకుని ఉన్న 100 అడుగుల రోడ్ ద్వారా గంగవరం పోర్ట్ రోడ్ హాసింగ్ బోర్డ్ జంక్షన్ వరకు చేరి, అక్కడి నుంచి తూర్పు దిశగా తిరిగి గంగవరం పోర్ట్ రోడ్ వెంబడి గంగవరం పోర్ట్ మెయిన్ గేట్ వరకు సాగుతుంది. అక్కడి నుంచి దక్షిణ దిశగా మళ్ళి బి.సి. గేట్ వరకు చేరి, అక్కడి నుంచి మళ్ళీ దక్షిణ దిశగా తిరిగి స్ట్రీట్ ప్లాంట్ ప్రహారీ గోడ వెంబడి సాగుతూ బంగాళాఖాతం సముద్ర తీరానికి వరకు.

దక్షిణం : బంగాళాఖాతం సముద్ర తీరంలో ఉన్న స్ట్రీట్ ఫ్లాంట్ ప్రహారీ గోడ నుండి ప్రారంభమై, పశ్చిమ దిశగా తిరిగి బంగాళాఖాతం సముద్ర తీరాన్ని అనుసరిస్తూ అప్పికొండ బీచ్ సమీపం వరకు.

పడమర : అప్పికొండ బీచ్ సముద్ర తీరం నుండి ప్రారంభమై, శివాలయం ఆలయం వెనుక భాగం వెంబడి సాగి, అక్కడి నుంచి పశ్చిమ దిశగా తిరిగి స్ట్రీట్ ఫ్లాంట్ ప్రహారీ గోడ వెంబడి స్ట్రీట్ ఫ్లాంట్ మెయిన్ గేట్ వరకు చేరుతుంది. అనంతరం ఉత్తర దిశగా మళ్లి పాత స్ట్రీట్ ఫ్లాంట్ రోడ్ ద్వారా సాగుతూ రైల్వే ట్రాక్ వెంబడి వెళ్లి, కణితి రోడ్ సమీపంలోని కే.బీ.ఆర్. పంప్ హౌస్ వద్ద వరకు.

ఉత్తరం : పాత స్ట్రీట్ ఫ్లాంట్ రోడ్ కణితి రోడ్తో కలిసి కే.బీ.ఆర్. పంప్ హౌస్ సమీపం జంక్షన్ నుండి ప్రారంభమై, కణితి రోడ్ వెంబడి వై-జంక్షన్ దాటి సాగి, అక్కడి నుంచి తూర్పు దిశగా తిరిగి కణితి రోడ్ వెంబడి కృష్ణదేవరాయ జంక్షన్ (జగ్ జంక్షన్) వరకు చేరుతుంది. అక్కడి నుంచి దక్షిణ దిశగా తిరిగి 100 అడుగుల రోడ్ వెంబడి కే.కే.ఆర్. వాటర్ ఫ్లాంట్ జంక్షన్ వరకు చేరి, అక్కడి నుంచి తూర్పు దిశగా తిరిగి వుడా 130 అడుగుల రోడ్ వెంబడి సమతా నగర్ జంక్షన్ వరకు సాగి, ప్రారంభ స్థానము వద్ద ముగుస్తుంది.

97

తూర్పు : ఈశాన్య దిశ నందు గల ద్రోణరాజు కళ్యాణ మండపం (జి.వి.ఎం.సి) వద్ద ఉన్న రహదారి జంక్షన్ నుండి ప్రారంభమై, డ్రైవర్స్ కాలనీ వెంబడి దక్షిణ దిశగా సాగుతూ సెలెస్ట్ అపార్ట్‌మెంట్స్ వెనుక భాగం వరకు చేరుతుంది. అక్కడి నుంచి పశ్చిమ దిశగా తిరిగి సెలెస్ట్ అపార్ట్‌మెంట్స్ వెనుక భాగానికి ఆనుకుని ఉన్న రహదారి వెంబడి సాగి, తరువాత దక్షిణ దిశగా మళ్లి సుజాత హాస్పిటల్ రోడ్ వెంబడి ఎన్.ఎచ్.-16పై ఉన్న లైఫ్‌స్టైల్ భవనం వరకు చేరుతుంది. అక్కడి నుంచి పశ్చిమ దిశగా తిరిగి ఎన్.ఎచ్.-16 వెంబడి ఆర్.కె. హాస్పిటల్ జంక్షన్ వరకు చేరి, అక్కడి నుంచి దక్షిణ దిశగా తిరిగి ఆర్.కె. హాస్పిటల్ రోడ్ వెంబడి రామకృష్ణ హైట్స్ వరకు సాగుతుంది. తదుపరి తూర్పు దిశగా తిరిగి చినగంట్యాడ ఎస్.సి. కాలనీ ద్వారా మాక్స్ రిహాబిలిటేషన్ హాస్పిటల్ వరకు చేరి, అక్కడి నుంచి దక్షిణ దిశగా మళ్లి చైతన్య నగర్ డోర్ నం.26-13-17/1 వరకు చేరుతుంది. అక్కడి నుంచి తూర్పు దిశగా తిరిగి చినగంట్యాడ జంక్షన్ వరకు సాగి, కణితి రోడ్తో అనుసంధానమవుతుంది.

దక్షిణ : కణితి రోడ్పై చినగంట్యాడ జంక్షన్ నుండి ప్రారంభమై, పశ్చిమ దిశగా తిరిగి కణితి రోడ్ వెంబడి కృష్ణదేవరాయ జంక్షన్ (జగ్ జంక్షన్) మరియు వై-జంక్షన్ గుండా సాగుతూ దుర్గానగర్ జంక్షన్ వరకు.

పడమర : కణితి రోడ్పై దుర్గానగర్ జంక్షన్ నుండి ప్రారంభమై, ఉత్తర దిశగా తిరిగి శ్రీనగర్ రోడ్ వెంబడి సాగుతూ డోర్ నం.27-1-159 వరకు చేరి, అక్కడి నుంచి పశ్చిమ దిశగా శ్రీనగర్ రోడ్ వెంబడి శ్రీనగర్ అపోలో ఫార్మసీ వరకు చేరుతుంది. తదుపరి ఉత్తర దిశగా తిరిగి శ్రీనగర్ రోడ్ వెంబడి సాగుతూ ఎన్.హెచ్.-16పై ఉన్న మన్నాపుల్ గాస్పెల్ చర్చి వద్ద శ్రీనగర్ జంక్షన్ వరకు చేరి, అక్కడి నుంచి తూర్పు దిశగా తిరిగి ఎన్.హెచ్.-16 వెంబడి గాజువాక పోలీస్ స్టేషన్ జంక్షన్ వరకు చేరుతుంది. అక్కడి నుంచి ఉత్తర దిశగా తిరిగి దత్త సాయి నగర్ రోడ్ వెంబడి కుంచమాంబ కాలనీ గుండా సాగి ఎల్.వి. నగర్ రోడ్ వరకు.

ఉత్తరం : ఎల్.వి. నగర్ రోడ్లోని శ్రీ రామ కిరాణా & జనరల్ స్టోర్స్ వద్ద నుండి ప్రారంభమై, తూర్పు దిశగా తిరిగి ఎల్.వీ. నగర్ రోడ్ వెంబడి సాగుతూ ద్రోణరాజు కళ్యాణ మండపం (జీ.వీ.ఎం.సీ.) వరకు, ప్రారంభ స్థానము వద్ద ముగుస్తుంది.

98

తూర్పు : ఈశాన్య దిశ నందు గల తుంగళం గ్రామం లోని ఈనాడు కార్యాలయం వద్ద ఉన్న ఆటో నగర్ రోడ్ నుండి ప్రారంభమై, పడమర దిశగా తిరిగి శశి ఎన్క్లేవ్ అపార్ట్‌మెంట్ వరకు సాగి, అక్కడి నుండి తూర్పు వైపు తిరిగి బెర్జర్ పెయింట్స్ వద్ద ఉన్న ట్రి-జంక్షన్ వరకు చేరి, అక్కడి నుండి 100 అడుగుల బెర్జర్ పెయింట్స్ రోడ్ వెంబడిగా ఆర్.సీ.సీ. ఇంజనీరింగ్ ప్రైవేట్ లిమిటెడ్ వరకు సాగి, అక్కడి నుండి తూర్పు వైపు తిరిగి తోకాడ చెరువు వరకు చేరి, అక్కడి నుండి దక్షిణ దిశగా తిరిగి టేక్ ట్రీ ల్యాండ్ వరకు సాగి, అక్కడి నుండి తూర్పు వైపు తిరిగి ఎల్.వీ. నగర్ రోడ్ వరకు చేరి, అక్కడి నుండి దక్షిణ దిశగా తిరిగి కుంచమాంబ కాలనీ గుండా గాజువాక పోలీస్ స్టేషన్ వరకు సాగి, అక్కడి నుండి పడమర వైపు తిరిగి ఎన్.హెచ్.-16 వెంబడిగా మన్నాపుల్ గాస్పెల్ చర్చి, శ్రీనగర్ జంక్షన్ వరకు చేరి, అక్కడి నుండి దక్షిణ దిశగా తిరిగి శ్రీనగర్ రోడ్ వెంబడిగా శ్రీనగర్ అపోలో ఫార్మసీ వరకు సాగి, అక్కడి నుండి తూర్పు వైపు తిరిగి శ్రీనగర్ రోడ్

వెంబడిగా డోర్ నెం. 27-1-159 వరకు చేరి, అక్కడి నుండి దక్షిణ దిశగా తిరిగి శ్రీనగర్ రోడ్ వెంబడిగా దుర్గానగర్ జంక్షన్ (కనితి రోడ్ కలిసే చోటు) వరకు.

దక్షిణం : శ్రీనగర్ రోడ్, కణితి రోడ్కు కలిసే దుర్గానగర్ జంక్షన్ నుండి ప్రారంభమై, పడమర దిశగా తిరిగి కణితి రోడ్ వెంబడిగా సాగి, స్టీల్ ఫ్లాంట్ పోలీస్ స్టేషన్ వద్ద ఉన్న విశాఖ స్టీల్ ఫ్లాంట్ ప్లాజా రోడ్ జంక్షన్ వరకు.

పడమర : స్టీల్ ఫ్లాంట్ పోలీస్ స్టేషన్ వద్ద ఉన్న విశాఖ స్టీల్ ఫ్లాంట్ ప్లాజా రోడ్ జంక్షన్ నుండి ప్రారంభమై, ఉత్తర దిశగా తిరిగి విశాఖ స్టీల్ ఫ్లాంట్ ప్లాజా రోడ్ వెంబడిగా సాగి, ఎన్.హెచ్.-16 పై ఉన్న కూర్మన్నపాలెం జంక్షన్ వరకు చేరి, అక్కడి నుండి తూర్పు వైపు తిరిగి ఎన్.హెచ్.-16 వెంబడిగా స్టీల్ ఫ్లాంట్ రైల్వే లైన్ వద్ద ఉన్న ప్లై-ఓవర్ వరకు సాగి, అక్కడి నుండి ఉత్తర దిశగా తిరిగి స్టీల్ ఫ్లాంట్ రైల్వే లైన్ వెంబడిగా తుంగళం రైల్వే గేట్ వరకు. **ఉత్తరం :** తుంగళం రైల్వే గేట్ నుండి ప్రారంభమై, తూర్పు దిశగా తిరిగి 100 అడుగుల ఆటో నగర్ రోడ్ వెంబడిగా తుంగళం ఎం.జీ. స్టాక్యూర్డ్ వరకు సాగి, అక్కడి నుండి దక్షిణ దిశగా తిరిగి 100 అడుగుల ఆటో నగర్ రోడ్ వెంబడిగా SAIL జంక్షన్ వరకు చేరి, అక్కడి నుండి తూర్పు దిశగా తిరిగి 100 అడుగుల ఆటో నగర్ రోడ్ వెంబడిగా ఈనాడు ఆఫీస్, తుంగళం వరకు, ప్రారంభ స్థానము వద్ద ముగుస్తుంది.

99

తూర్పు : ఈశాన్య దిశ నందు గల తుంగ్లాం రైల్వే గేట్ నుండి ప్రారంభమై, విశాఖపట్నం వాగన్ రిపేర్ వర్క్ షాప్ ప్రహారీ గోడ వెంబడిగా మరియు స్టీల్ ఫ్లాంట్ రైల్వే ట్రాక్ వెంబడిగా సాగి, ఎన్.హెచ్.-16 పై ఉన్న వడ్లపూడి ప్లైఓవర్ వరకు.

దక్షిణం : స్టీల్ ఫ్లాంట్ రైల్వే ట్రాక్ మరియు వడ్లపూడి ప్లైఓవర్ కలిసే చోట నుండి ప్రారంభమై, పడమర దిశగా తిరిగి ఎన్.హెచ్.-16 వెంబడిగా కూర్మన్నపాలెం సాయిరామ్ పార్లర్ వరకు.

పడమర : కూర్మన్నపాలెం సాయిరామ్ పార్లర్ నుండి ప్రారంభమై, ఉత్తర దిశగా తిరిగి మారుతి టవర్స్ వైపు వెళ్లే రోడ్ వెంబడిగా సాగి, మారుతి టవర్స్ వద్ద పడమర దిశగా తిరిగి సాయి హైట్స్

	<p>అపార్ట్‌మెంట్ ఈశాన్య వైపున ఉన్న ట్రి-జంక్షన్ వరకు చేరి, అక్కడి నుండి ఉత్తర దిశగా తిరిగి సంత మామిడి తోట రోడ్ వెంబడిగా వడ్లపూడి 60 అడుగుల రోడ్ కలిసే వరకు సాగి, అక్కడి నుండి పడమర దిశగా తిరిగి అంబేద్కర్ జూనియర్ కాలేజ్ గ్రౌండ్ ఆగ్నేయ వైపు వరకు చేరి, అక్కడి నుండి ఉత్తర దిశగా తిరిగి లక్ష్మీపురం కాలనీ రోడ్ వెంబడిగా వడ్లపూడి ఎస్.సి. కాలనీ 60 అడుగుల రోడ్ వరకు సాగి, అక్కడి నుండి తూర్పు దిశగా తిరిగి వడ్లపూడి ఎస్.సి.కాలనీ 60 అడుగుల రోడ్ వెంబడిగా చేరి, అక్కడి నుండి ఉత్తర దిశగా తిరిగి కణితి హైస్కూల్ రోడ్ వెంబడిగా సిద్ధార్థ నగర్ రోడ్ కలిసే వరకు సాగి, అక్కడి నుండి తూర్పు దిశగా తిరిగి సిద్ధార్థ నగర్ రోడ్ వెంబడిగా గాంధీ విగ్రహ జంక్షన్ (కలింగ స్ట్రీట్) వరకు చేరి, అక్కడి నుండి దక్షిణ దిశగా తిరిగి కణితి కాలనీ 80 అడుగుల రోడ్ వెంబడిగా ఫెర్రీ అల్లాయ్ రోడ్ కు వెళ్లే నాలుగు రోడ్ల జంక్షన్ వరకు సాగి, అక్కడి నుండి తూర్పు దిశగా తిరిగి ఫెర్రీ అల్లాయ్ రోడ్ వెంబడిగా ఎన్.టి.ఆర్. కాలనీ వరకు, తరువాత శివాజీ నగర్ రోడ్ ద్వారా ఎల్.పి.నెం.4/2004 ఓపెన్ స్పేస్ వరకు చేరి, అక్కడి నుండి దక్షిణ దిశగా తిరిగి డోర్ నెం.28-77-3 వరకు సాగి, అక్కడి నుండి తూర్పు దిశగా తిరిగి ఎన్.టి.ఆర్. కాలనీ రోడ్ వెంబడిగా 100 అడుగుల APIIC రోడ్ వరకు చేరి, అక్కడి నుండి ఉత్తర దిశగా తిరిగి 100 అడుగుల APIIC రోడ్ వెంబడిగా యాదవ జగ్గరాజుపేట రోడ్ కలిసే ట్రి-జంక్షన్ వరకు.</p> <p>ఉత్తరం : యాదవ జగ్గరాజుపేట రోడ్ పై ఉన్న ట్రి-జంక్షన్ నుండి ప్రారంభమై, తూర్పు దిశగా తిరిగి యాదవ జగ్గరాజుపేట రోడ్ వెంబడిగా తుంగళం రైల్వే గేట్, ప్రారంభ స్థానము వద్ద ముగుస్తుంది.</p>
100	<p>తూర్పు : ఈశాన్య దిశ నందు గల సత్తమ్మతల్లి ఆలయం (VSEZ అవుట్ గేట్) వద్ద ఉన్న ట్రి-జంక్షన్ నుండి ప్రారంభమై, కాపు జగ్గరాజుపేట రోడ్ వెంబడిగా రైల్వే టన్నెల్ వరకు సాగి, టన్నెల్ దాటి దక్షిణ దిశగా వెళ్లి, అనంతరం పడమర వైపుకు తిరిగి కాపు జగ్గరాజుపేట రోడ్ వెంబడిగా ఫకీర్ ట్యాంక్ జంక్షన్ వరకు చేరి, అక్కడి నుండి తూర్పు దిశగా తిరిగి యాదవ జగ్గరాజుపేట రోడ్ వెంబడిగా 100 ఫీట్ APIIC రోడ్ కలిసే ట్రి-జంక్షన్ వరకు సాగి, అక్కడి నుండి దక్షిణ దిశగా తిరిగి 100 ఫీట్ APIIC రోడ్ వెంబడిగా ఎన్.టి.ఆర్. కాలనీ రోడ్ వరకు చేరి, అక్కడి నుండి పడమర వైపుకు తిరిగి డోర్ నెం.28-77-3 వరకు సాగి, అక్కడి నుండి ఉత్తర దిశగా తిరిగి శివాజీ నగర్ లో అవుట్ ఎల్.పి. నెం.4/2004 ఓపెన్ స్పేస్ వరకు చేరి, అక్కడి నుండి పడమర వైపు తిరిగి</p>

శివాజీ నగర్ రోడ్ మరియు ఎన్.టి.ఆర్. కాలనీ రోడ్ ద్వారా పెర్రీ అల్లాయ్స్ రోడ్ వరకు సాగి, 4 రోడ్ల జంక్షన్ వద్ద కణితి కాలనీ 80 అడుగుల రోడ్లోకి చేరి, అక్కడి నుండి ఉత్తర దిశగా తిరిగి కణితి కాలనీ 80 అడుగుల రోడ్ వెంబడిగా గాంధీ విగ్రహ జంక్షన్ (కలింగ స్ట్రీట్) వరకు చేరి, అక్కడి నుండి పడమర దిశగా తిరిగి సిద్ధార్థ నగర్ రోడ్ వెంబడిగా కణితి హైస్కూల్ రోడ్ వరకు సాగి, అక్కడి నుండి దక్షిణ దిశగా తిరిగి వడ్లపూడి ఎస్.సి. కాలనీ 60 అడుగుల రోడ్ వెంబడిగా చేరి, అక్కడి నుండి పడమర దిశగా తిరిగి అంబేద్కర్ జూనియర్ కాలేజ్ గ్రౌండ్ ఈశాన్య సరిహద్దు వరకు సాగి, అక్కడి నుండి దక్షిణ దిశగా తిరిగి లక్ష్మీపురం కాలనీ రోడ్ వెంబడిగా అంబేద్కర్ జూనియర్ కాలేజ్ గ్రౌండ్ ఆగ్నేయ సరిహద్దు వరకు చేరి, అక్కడి నుండి తూర్పు దిశగా తిరిగి వడ్లపూడి 60 అడుగుల రోడ్ వెంబడిగా సంత మామిడి తోట రోడ్ కలిసే టి-జంక్షన్ వరకు సాగి, అక్కడి నుండి దక్షిణ దిశగా తిరిగి సంత మామిడి తోట రోడ్ వెంబడిగా సాయి హైట్స్ అపార్ట్మెంట్ వరకు చేరి, అక్కడి నుండి తూర్పు దిశగా తిరిగి మారుతి టవర్స్ వరకు వెళ్లే రోడ్ వెంబడిగా ఎన్.ఎచ్.-16 వైపు వెళ్లే ట్రి-జంక్షన్ వరకు చేరి, అక్కడి నుండి దక్షిణ దిశగా తిరిగి ఆ రోడ్ వెంబడిగా ఎన్.హెచ్.-16 పై ఉన్న కుర్మన్నపాలెం సాయిరామ్ పార్లర్ వరకు.

దక్షిణం : కుర్మన్నపాలెం సాయిరామ్ పార్లర్ నుండి ప్రారంభమై, పడమర దిశగా తిరిగి ఎన్.హెచ్.-16 వెంబడిగా కుర్మన్నపాలెం జంక్షన్ గుండా వెళ్లి, కుర్మన్నపాలెం పోలీస్ స్టేషన్ వరకు.

పడమర : ఎన్.హెచ్.-16పై కుర్మన్నపాలెం పోలీస్ స్టేషన్ వద్ద నుండి ప్రారంభమై, ఉత్తర దిశగా తిరిగి దువ్వాడ VSEZ రోడ్ వెంబడిగా దువ్వాడ ప్లైఓవర్ గుండా వెళ్లి, అక్కడి నుండి పడమర వైపు తిరిగి దువ్వాడ రైల్వే స్టేషన్ ప్లాట్ఫామ్ నెం.3 వైపు వెళ్లే రోడ్ వెంబడిగా సాగి, దువ్వాడ రైల్వే స్టేషన్ వెస్ట్ గేట్ వరకు చేరి, అక్కడి నుండి రైల్వే ట్రాక్ వెంబడిగా తలారివానిపాలెం గ్రామ సరిహద్దు (అగనంపూడి గ్రామం సర్వే నెం.143) వరకు సాగి, అక్కడి నుండి ఉత్తర దిశగా తిరిగి అగనంపూడి గ్రామం సర్వే నెం.147, 146 మరియు తలారివానిపాలెం గ్రామం సర్వే నెం.48, 47, 49, 53 గుండా వెళ్లి, తలారివానిపాలెం గ్రామం సర్వే నెం.55 వద్ద ఉన్న TIDCO హౌసింగ్ వరకు చేరి, అక్కడి నుండి ఉత్తర దిశగా తిరిగి తలారివానిపాలెం గ్రామం సర్వే నెం.56 పశ్చిమ సరిహద్దు

	<p>వెంబడిగా సాగి, సంధ్య నగర్ ఉత్తర సరిహద్దుకు ఆనుకుని ఉన్న రోడ్ వెంబడిగా దువ్వాడ గ్రామం సర్వే నెం.91 ఉత్తర బిందువు వరకు.</p> <p>ఉత్తరం : దువ్వాడ గ్రామం సర్వే నెం.91 ఉత్తర బిందువు నుండి ప్రారంభమై, తూర్పు దిశగా తిరిగి దువ్వాడ గ్రామం ఉత్తర సరిహద్దు వెంబడిగా సర్వే నెం.99 వరకు చేరి, అక్కడి నుండి ఈశాన్య దిశగా తిరిగి జగ్గరాజుపేట గ్రామం సర్వే నెం.1 మరియు 2 వెంబడిగా వేదుల్లనరవ కొండ గుండా, VSEZ ప్రహారీ గోడ ఉత్తర మూలను కలుపుకుంటూ సాగి, సత్తమ్మతల్లి ఆలయం వద్ద ఉన్న VSEZ అవుట్ గేట్ ట్రై-జంక్షన్ వరకు చేరి, ప్రారంభ స్థానము వద్ద ముగుస్తుంది.</p>
101	<p>తూర్పు : ఈశాన్య దిశ నందు గల దువ్వాడ VSEZ రోడ్ మరియు ఫకీర్టాక్యా రోడ్ కలిసి జంక్షన్ నుండి ప్రారంభమై, దక్షిణ దిశగా తిరిగి దువ్వాడ VSEZ రోడ్ వెంబడిగా సాగి, ఎన్.హెచ్.-16 దువ్వాడ పోలీస్ స్టేషన్ వరకు.</p> <p>దక్షిణం : ఎన్.హెచ్.-16 దువ్వాడ పోలీస్ స్టేషన్ వద్ద నుండి ప్రారంభమై, పడమర దిశగా ఎన్.హెచ్.-16 వెంబడిగా సాగి, ఎన్.హెచ్.-16పై ఉన్న అగనంపూడి సిగ్నల్ జంక్షన్ వరకు.</p> <p>పడమర : ఎన్.హెచ్.-16పై ఉన్న అగనంపూడి సిగ్నల్ జంక్షన్ నుండి ప్రారంభమై, ఉత్తర దిశగా తిరిగి దువ్వాడ రైల్వే స్టేషన్ రోడ్ వెంబడిగా సాగి, పొత్తీ ఫారం వద్ద ఉన్న జంక్షన్ వరకు చేరి, అక్కడి నుండి ఉత్తర దిశగా తిరిగి దువ్వాడ రైల్వే స్టేషన్ రోడ్ వెంబడిగా నూకాలమ్మ తల్లి ఆలయం వరకు సాగి, అక్కడి నుండి ఉత్తర దిశగా తిరిగి దువ్వాడ స్టేషన్ ప్లాట్ ఫామ్ నెం.1 పక్కన ఉన్న రోడ్ వెంబడిగా దువ్వాడ ఫ్లైవర్ బ్రిడ్జ్ వరకు.</p> <p>ఉత్తరం : దువ్వాడ ఫ్లైవర్ బ్రిడ్జ్ మరియు దువ్వాడ స్టేషన్ రోడ్ కలిసి చోట నుండి ప్రారంభమై, దక్షిణ దిశగా తిరిగి దువ్వాడ VSEZ రోడ్ వెంబడిగా సాగి, దువ్వాడ VSEZ రోడ్ మరియు ఫకీర్టాక్యా రోడ్ కలిసి జంక్షను కు చేరి, ప్రారంభ స్థానము వద్ద ముగుస్తుంది.</p>
102	<p>తూర్పు : అగనంపూడి రెవెన్యూ గ్రామంలోని సర్వే నం.147, 146 మరియు తలారివానిపాలెం గ్రామంలోని సర్వే నం.47, 48, 49, 53 వద్ద ఉన్న ఈశాన్య మూల నుండి ప్రారంభమై, తలారివానిపాలెం గ్రామంలోని సర్వే నం.55 వద్ద ఉన్న TIDCO హౌసింగ్ వరకు సాగి, అక్కడి</p>

నుండి దక్షిణ దిశగా అగనంపూడి రెవెన్యూ సరిహద్దు వెంబడి సాగుతూ రైల్వే ట్రాక్ను దాటి, బొర్రమ్మ గెడ్డ వెంబడి అగనంపూడి సిగ్నల్ పాయింట్ వరకు.

దక్షిణం : అగనంపూడి సిగ్నల్ పాయింట్ నుండి ప్రారంభమై, పడమర దిశగా తిరిగి NH-16 రోడ్ వెంబడి లంకెలపాలెం రైల్వే బ్రిడ్జ్ వరకు సాగి, అక్కడి నుండి దక్షిణ దిశగా తిరిగి రైల్వే ట్రాక్ వెంబడి అగనంపూడి గ్రామంలోని సర్వే నం.22 వరకు.

పడమర : అగనంపూడి గ్రామంలోని సర్వే నం.22 నుండి ప్రారంభమై, వాయువ్య దిశగా తిరిగి LP.No.40/2006 సరిహద్దు రేఖ వెంబడి NH-16ను దాటి, ఉత్తర దిశగా హోమీ బాబా క్యాన్సర్ హాస్పిటల్ కంపౌండ్ గోడ వెంబడి ఫార్మాసిటీ RH కాలనీ వరకు సాగి, అక్కడి నుండి తూర్పు దిశగా గొన్నవానిపాలెం గ్రామం వరకు చేరి, అక్కడి నుండి దక్షిణ దిశగా ఈ. మర్రిపాలెం గ్రామ రోడ్ వెంబడి హనుమాన్ ఆలయం వరకు చేరి, అక్కడి నుండి తూర్పు దిశగా ABS స్కూల్ కంపౌండ్ వెంబడి STEMS లేఅవుట్ వరకు సాగి, అక్కడి నుండి ఉత్తర దిశగా గాజువాక మండల సరిహద్దు వెంబడి గాజువాక, సబ్బవరం మరియు పెందుర్తి మండలాల ట్రై-జంక్షన్ వరకు.

ఉత్తరం : గాజువాక, సబ్బవరం మరియు పెందుర్తి మండలాల ట్రై-జంక్షన్ నుండి ప్రారంభమై, తూర్పు దిశగా అగనంపూడి రెవెన్యూ సరిహద్దు వెంబడి సాగి, ప్రారంభ స్థలం అయిన అగనంపూడి గ్రామంలోని సర్వే నం.147, 146 వద్ద, ప్రారంభ స్థలాన్ని కలుస్తుంది.

103

తూర్పు : వార్డు ఈశాన్య మూల నుండి, అంట్ NH-16 పై ఉన్న విశాఖపట్నం స్టేట్ ప్లాంట్ ఆర్స్ వద్ద ప్రారంభమై, దక్షిణ దిశగా తిరిగి స్టేట్ ప్లాంట్ మెయిన్ రోడ్ వెంబడి హిల్ టాప్ గెస్ట్ హౌస్ జంక్షన్ వరకు.

దక్షిణం : హిల్ టాప్ గెస్ట్ హౌస్ జంక్షన్ నుండి ప్రారంభమై, పడమర దిశగా తిరిగి VIP రోడ్ వెంబడి వెంకటేశ్వర స్వామి ఆలయం వద్ద ఉన్న 4 రోడ్ల జంక్షన్ వరకు.

పడమర : వెంకటేశ్వర స్వామి ఆలయం జంక్షన్ నుండి ప్రారంభమై, ఉత్తర దిశగా తిరిగి KV స్కూల్, సెక్టార్-5 మార్కెట్ రోడ్ వెంబడి యలమంచిలి-అచ్యుతాపురం రోడ్ వరకు చేరి, అక్కడి

నుండి పడమర దిశగా తిరిగి అదే రోడ్ వెంబడి హాస్పిటల్ బస్ స్టాప్ వరకు సాగి, అక్కడి నుండి వాయువ్య దిశగా అగనంపూడి వేప చెట్టు రోడ్ వెంబడి ఏలేరు కాలువ వరకు చేరి, అక్కడి నుండి పడమర దిశగా తిరిగి కాలువ వెంబడి NTPC రైల్వే ట్రాక్ వరకు.

ఉత్తరం : NTPC రైల్వే ట్రాక్ నుండి ప్రారంభమై, ఈశాన్య దిశగా తిరిగి రైల్వే ట్రాక్ వెంబడి లంకెలపాలెం బ్రిడ్జ్ వరకు చేరి, అక్కడి నుండి తూర్పు దిశగా తిరిగి NH-16 హైవే వెంబడి అగనంపూడి సిగ్నల్ పాయింట్ వరకు సాగి, అక్కడి నుండి వాయువ్య దిశగా తిరిగి బొర్రమ్మ గెడ్డ రోడ్ వెంబడి రైల్వే బ్రిడ్జ్ వరకు చేరి, అక్కడి నుండి ఈశాన్య దిశగా తిరిగి రైల్వే ట్రాక్ వెంబడి దువ్వాడ రైల్వే బ్రిడ్జ్ వరకు చేరి (దువ్వాడ స్టేషన్ ను కలుపుకుని), అక్కడి నుండి వైరుతి దిశగా తిరిగి దువ్వాడ స్టేషన్ రోడ్ వెంబడి అగనంపూడి సిగ్నల్ పాయింట్ వరకు వచ్చి, అక్కడి నుండి తూర్పు దిశగా తిరిగి NH-16 వెంబడి దువ్వాడ పోలీస్ స్టేషన్ వద్ద ఉన్న కూర్మన్నపాలెం స్ట్రీట్ ప్లాంట్ ఆర్బ్ వరకు చేరి, ప్రారంభ స్థలాన్ని కలుస్తుంది.

104

తూర్పు : వార్డు ఈశాన్య మూల నుండి, అంటే కణితి రోడ్ సమీపంలోని కే.బీ.ఆర్. పంప్ హౌస్ వద్ద ప్రారంభమై, దక్షిణ దిశగా తిరిగి పాత స్ట్రీట్ ప్లాంట్ రోడ్ ద్వారా సాగుతూ, స్ట్రీట్ ప్లాంట్ మెయిన్ గేట్ వరకు సాగి, అక్కడి నుండి పడమర దిశగా తిరిగి స్ట్రీట్ ప్లాంట్ ప్రహారీ గోడ వెంబడి సాగుతూ అక్కడ నుండి తూర్పు దిశగా తిరిగి అప్పికొండ శివాలయం ఆలయం వెనుక భాగం వెంబడి అప్పికొండ బీచ్ సముద్రము తీరము వరకు.

దక్షిణం : అప్పికొండ గ్రామ సముద్ర తీరము నుండి ప్రారంభమై, బంగాళాఖాతం తీరరేఖ వెంబడి పాలవలస జి.వి.యం.సి. సరిహద్దు వరకు.

పడమర : బంగాళాఖాతం సముద్ర తీర వెంబడి జి.వి.యం.సి. సరిహద్దు పాలవలస వద్ద నుండి ప్రారంభమై ఉత్తర దిశగా తిరిగి, నడువూరు రిజర్వ్ ఫారెస్ట్ కొండ మార్గంగా పాలవలస గ్రామ సరిహద్దు వెంబడి సాగి, పెంటసీమ బోనంగి రెవెన్యూ గ్రామ గల జి.వి.యం.సి. సరిహద్దు వెంబడి దేశపత్తునిపాలెం గ్రామంలోని సర్వే నం. 65 దక్షిణ అంచును దాటి, అదే గ్రామంలోని సర్వే నం. 70 వద్ద ఉన్న NTPC రైల్వే ట్రాక్ ను తాకి, అక్కడి నుండి ఉత్తర దిశగా తిరిగి దేశపత్తునిపాలెం గ్రామంలోని సర్వే నం. 105 వద్ద ఉన్న NTPC రైల్వే అండర్ పాస్ వరకు.

	<p>ఉత్తరం : దేశపత్తునిపాలెం గ్రామంలోని సర్వే నం. 105 వద్ద ఉన్న NTPC రైల్వే అండర్పాస్ నుండి ప్రారంభమై తూర్పు దిశగా తిరిగి పవర్ గ్రిడ్ రోడ్ వెంబడి సాగి, 4 రోడ్ల జంక్షన్ వద్ద ఆగ్నేయ దిశగా VIP రోడ్ వైపు తిరిగి VIP రోడ్ వెంబడి సాగి వైజాగ్ స్టీల్ ప్లాంట్ ప్లాజా రోడ్ను కలిసి, అక్కడి నుండి ఉత్తర దిశగా తిరిగి వైజాగ్ స్టీల్ ప్లాంట్ ప్లాజా రోడ్ వెంబడి స్టీల్ ప్లాంట్ పోలీస్ స్టేషన్ సమీపంలోని టీ-జంక్షన్ వరకు చేరి, అక్కడి నుండి తూర్పు దిశగా తిరిగి కణితి రోడ్ వెంబడిగా సాగి కణితి రోడ్డు సమీపంలోని కే.బీ.ఆర్. పంప్ హౌస్ వరకు, ప్రారంభ స్థలాన్ని కలుస్తుంది.</p>
<p>105</p>	<p>తూర్పు : వార్డు ఈశాన్య మూల నుండి, అంట్ స్టీల్ ప్లాంట్ పరిపాలనా భవనం సమీపంలోని యలమంచిలి-అచ్యుతాపురం రోడ్డుపై ఉన్న జంక్షన్ వద్ద ప్రారంభమై, దక్షిణ దిశగా తిరిగి తృష్ణా గ్రౌండ్స్ వరకు చేరి, అక్కడి నుండి తూర్పు దిశగా తృష్ణా గ్రౌండ్స్ చుట్టూ సాగి, అనంతరం దక్షిణ దిశగా తిరిగి శ్రీ వెంకటేశ్వర స్వామి ఆలయం వద్ద VIP రోడ్ను కలుస్తుంది.</p> <p>దక్షిణం : శ్రీ వెంకటేశ్వర స్వామి ఆలయం సమీపంలోని VIP రోడ్ నుండి ప్రారంభమై, పడమర దిశగా తిరిగి పవర్ గ్రిడ్ రోడ్ వెంబడి దేశపత్తునిపాలెం వద్ద ఉన్న NTPC రైల్వే బ్రిడ్జ్ వరకు.</p> <p>పడమర : దేశపత్తునిపాలెం వద్ద ఉన్న NTPC రైల్వే బ్రిడ్జ్ నుండి ప్రారంభమై, ఉత్తర దిశగా తిరిగి NTPC రైల్వే ట్రాక్ వెంబడి ఏలేరు కాలువ వరకు.</p> <p>ఉత్తరం : ఏలేరు కాలువ నుండి ప్రారంభమై, తూర్పు దిశగా తిరిగి ఏలేరు కాలువ వెంబడి స్టీల్ ప్లాంట్ జనరల్ హాస్పిటల్ రోడ్ వరకు చేరి, అక్కడి నుండి దక్షిణ దిశగా తిరిగి స్టీల్ ప్లాంట్ జనరల్ హాస్పిటల్ రోడ్ వెంబడి స్టీల్ ప్లాంట్ పరిపాలనా భవనం వరకు చేరి, ప్రారంభ స్థలాన్ని కలుస్తుంది.</p>
<p>106</p>	<p>తూర్పు : గాజువాక, సబ్బవరం మరియు పెందుర్తి మండలాల రెవెన్యూ గ్రామాల ట్రై-జంక్షన్ వద్ద ఉన్న ఈశాన్య మూల నుండి ప్రారంభమై, దక్షిణ దిశగా పరవాడ మండల సరిహద్దు వెంబడి STEMS ల్-అవుట్ సరిహద్దు వరకు సాగి, అక్కడి నుండి పడమర దిశగా తిరిగి ABS పబ్లిక్ స్కూల్ సరిహద్దు వెంబడి హనుమాన్ ఆలయం వరకు చేరి, అక్కడి నుండి ఉత్తర దిశగా తిరిగి, ఈ-మర్రిపాలెం గ్రామ రోడ్ వెంబడి గొన్నవానిపాలెం గ్రామం వరకు చేరి, అక్కడి నుండి పడమర</p>

దిశగా ఫార్మాసిటీ RH కాలనీ సరిహద్దు వరకు సాగి, అక్కడి నుండి దక్షిణ దిశగా ఫార్మాసిటీ RH కాలనీ వెంబడి హోమీ బాబా క్యాన్సర్ హాస్పిటల్ ప్రహారీ గోడకు ఆనుకుని, LP.No.40/2006 సరిహద్దు రేఖను దాటి NTPC రైల్వే ట్రాక్ వరకు చేరి, అక్కడి నుండి దక్షిణ దిశగా తిరిగి NTPC రైల్వే ట్రాక్ వెంబడి దేశపత్తునిపాలెం రెవెన్యూ గ్రామంలోని సర్వే నం.105 జి.వి.యం.సి. సరిహద్దు వరకు.

దక్షిణం : జి.వి.యం.సి. సరిహద్దు గల దేశపత్తునిపాలెం రెవెన్యూ గ్రామంలోని సర్వే నం.105 వద్ద ఉన్న NTPC రైల్వే ట్రాక్ నుండి ప్రారంభమై, పడమర దిశగా తిరిగి జి.వి.యం.సి. సరిహద్దు వెంబడి దేశపత్తునిపాలెం రెవెన్యూ గ్రామ సర్వే నం.220 వరకు.

పడమర : జి.వి.యం.సి. సరిహద్దు వెంబడి దేశపత్తునిపాలెం గ్రామంలోని సర్వే నం.220 నుండి ప్రారంభమై, ఉత్తర దిశగా తిరిగి దేశపత్తునిపాలెం రెవెన్యూ గ్రామ జి.వి.యం.సి.సరిహద్దు జెనిక్స్ UPVC విండోస్ ఇండస్ట్రీ వరకు చేరి, అక్కడి నుండి ఉత్తర దిశగా JNPC ప్రహారీ గోడ వెంబడి ఏలేరు కాలువ వరకు సాగి, అక్కడి నుండి పడమర దిశగా తిరిగి ఏలేరు కాలువ వెంబడి జి.వి.యం.సి. సరిహద్దు తాడి రెవెన్యూ గ్రామం వరకు చేరి, అక్కడి నుండి దక్షిణ దిశగా తిరిగి JNPC ప్రహారీ గోడ వెంబడి జి.వి.యం.సి. సరిహద్దు తాడి గ్రామం వరకు చేరి, అక్కడి నుండి మళ్ళీ ఉత్తర దిశగా తిరిగి జి.వి.యం.సి. సరిహద్దు తాడి రెవెన్యూ గ్రామం వెంబడి NH-16 దాటి సిరసపల్లి గ్రామం సరిహద్దు సాలాపువానిపాలెం జి.వి.యం.సి. సరిహద్దు వరకు.

ఉత్తరం : జి.వి.యం.సి. సరిహద్దు NH-16 వద్ద వున్న సాలాపువానిపాలెం జి.వి.యం.సి. సరిహద్దు నుండి, ఉత్తర దిశగా తిరిగి తాడి రెవెన్యూ మరియు మంత్రిపాలెం రెవెన్యూ గ్రామం గల జి.వి.యం.సి. సరిహద్దు వెంబడి సాగి, మంత్రిపాలెం గ్రామం లోని సర్వే నం.166/1 నుండి 166/17, 167/1 నుండి 167/5, 168/1 నుండి 168/7, 168/9, 169/1 నుండి 169/19 వరకు ఆనుకుని, మంత్రిపాలెం రెవెన్యూ సరిహద్దు వెంబడి లంకెలపాలెం-సబ్బవరం రోడ్ వరకు చేరి, అక్కడి నుండి పరవాడ మండల సరిహద్దు వెంబడి కనుమూరు కొండ ఉత్తర భాగాన్ని ఆనుకుని సాగి, ప్రారంభ స్థలం అయిన గాజువాక, సబ్బవరం మరియు పెందుర్తి మండలాల ట్రి-జంక్షన్ వద్ద కలుస్తుంది.

107

తూర్పు : ఈశాన్య మూలలో కొప్పాక గ్రామం సర్వే నెం: 41 వద్ద ప్రారంభమై, అక్కడి నుండి

దక్షిణ దిశగా జి.వి.యం.సి. సరిహద్దు వెంబడి సీరసపల్లి వద్ద గల ఎన్హెచ్-16 రహదారిని దాటి, రాజుపాలెం గ్రామ సరిహద్దు వెంట కొనసాగి, రైల్వే ట్రాక్ ను దాటి, అనంతరం ఏలేరు కాలువను దాటి, మళ్ళీ రాజుపాలెం గ్రామ తూర్పు సరిహద్దు వెంబడి సాగి, ఆగ్నేయ మూలలో గల వల్లూరు గ్రామ సర్వే నెం: 159 వరకు చేరుతుంది.

దక్షిణము : ఆగ్నేయ మూలలో గల వల్లూరు గ్రామ సర్వే నెం: 159 వద్ద ప్రారంభమై, అక్కడి నుండి పడమర దిశగా జి.వి.యం.సి. సరిహద్దు వెంబడి సాగి, తోటాడ గ్రామ సరిహద్దు ఆనుకుని శారదా నది శాఖ కాలువ (ఆవ కాలువ) వెంబడి సాగి, తోటాడ గ్రామ రెవిన్యూ సరిహద్దు సర్వే నెం: 376 వరకు చేరుతుంది.

పడమర : తోటాడ గ్రామ రెవిన్యూ సరిహద్దు సర్వే నెం. 376 నుండి ప్రారంభమై, ఉత్తర దిశగా తోటాడ రహదారి వెంబడి ఎన్హెచ్-16 రహదారి వద్ద ఉన్న ఆంజనేయస్వామి గుడి వరకు చేరుతుంది. అక్కడి నుండి తూర్పు దిశగా తిరిగి కర్తివారి వీధి ఆర్చ్ వరకు వెళుతుంది. అనంతరం ఉత్తర దిశగా కర్తివారి వీధి రహదారి మరియు కోనేరు దిబ్బ మీదుగా చినరామస్వామి ఆలయం వరకు సాగుతుంది. అక్కడి నుండి ఈశాన్య దిశగా దాసరి గెడ్డ రహదారి వెంబడి అంబేద్కర్ విగ్రహం మీదుగా సత్తమ్మ తల్లి గుడి ముఖద్వారం వరకు చేరి, అక్కడి నుండి జి.ఎన్.టి రహదారి వద్ద పడమర దిశగా తిరుగుతుంది. తరువాత బాలకృష్ణ బస్ స్టాండ్ మీదుగా రింగ్ రోడ్ జంక్షన్ వరకు వెళ్లి, చేపల బజార్ వద్ద మళ్ళీ ఉత్తర దిశగా తిరిగి చేపల బజార్ సందు వెంబడి నెయ్యిల వీధి మరియు యర్రావారి వీధి మీదుగా పిళ్ళావారి గోర్స్ వరకు చేరుతుంది. అక్కడి నుండి తూర్పు దిశగా పిళ్ళావారి వీధి వెంబడి ఎన్టిఆర్ మార్కెట్ రింగ్ రోడ్ వరకు వెళుతుంది. అనంతరం ఉత్తర దిశగా మార్కెట్ రోడ్ మీదుగా ఊట కాలువ వెంబడి రైల్వే ట్రాక్ వరకు సరిహద్దు కొనసాగుతుంది.

ఉత్తరం : వాయువ్య మూల లో గల రైల్వే ట్రాక్ నుండి ప్రారంభమై, అక్కడి నుండి తూర్పు దిశగా సబ్బవరం రహదారిలో ఉన్న బ్రిడ్జి దాటి రైల్వే ట్రాక్ వెంట సాగి ఆరు వరుసుల రహదారి బ్రిడ్జి దాటి రైల్వే ట్రాక్ వెంట సాగి కొప్పాక ఎన్హెచ్-16 రహదారి బ్రిడ్జి నుండి తూర్పు దిశగా ఏలేరు

	<p>కాలువ కల్వర్ట్ వద్ద తిరిగి ఉత్తర దిశగా గొలగాం రెవిన్యూ సర్వే నెం: 265 మరియు 266 మీదుగా కొనసాగి, జి.వి.యం.సి. సరిహద్దు వెంబడి సాగి అనంతరం తూర్పు దిశగా కొండకొప్పాక గ్రామ రెవిన్యూ సరిహద్దు వెంట సాగి, ఈశాన్య మూలలో గల కొప్పాక సర్వే నెం: 41 వద్ద ముగుస్తుంది.</p>
108	<p>తూర్పు : సత్తెమ్మ తల్లి ఆర్చ్ (జి.ఎన్.టి రహదారి) వద్ద నుండి దక్షిణ దిశగా ప్రారంభమై, సత్తెమ్మ తల్లి గుడి మీదుగా, ప్రజా మరుగుదొడ్డు వెంబడి, దాసరి గెడ్డ రహదారి మీదుగా కొనసాగి అంబేద్కర్ విగ్రహం వరకు వెళ్తుంది.</p> <p>దక్షిణము : దాసరిగెడ్డ రహదారి నందు అంబేద్కర్ విగ్రహము నుండి పడమర దిశగా ప్రారంభమై, సతకం పట్టు రహదారి వెంబడి కనకదుర్గా గుడి మరియు గౌరీ పరమేశ్వరి గుడి మీదుగా కొనసాగి, గంగి రేవు చెట్టు వెంబడి వాయువ్య దిశగా దిబ్బ వీధి రామాలయం మీదుగా అగ్గిమర్రి చెట్టు జంక్షన్ వెంబడి నీలకంఠరావు జంక్షన్ వరకు వెళ్లి తిరిగి పడమర దిశగా చిన హై స్కూల్ మరియు వేగి వీధి మీదుగా, చింతా వారి వీధి జంక్షన్ వరకు వెళ్తుంది</p> <p>పడమర : చింతా వారి వీధి జంక్షన్ నుండి ఉత్తర దిశగా చింతా వారి వీధి మీదుగా పెరుగు బజార్ జంక్షన్ వరకు వెళ్తుంది.</p> <p>ఉత్తరం : పెరుగు బజార్ జంక్షన్ నుండి తూర్పు దిశగా జి.ఎన్.టి రోడ్ వెంబడి రింగ్ రోడ్ జంక్షన్ మీదుగా, బాలకృష్ణ బస్సు స్టాండ్ మీదుగా సాగి, జి.ఎన్.టి రహదారిలో సత్తెమ్మ తల్లి ఆర్చ్ వద్ద ముగుస్తుంది.</p>
109	<p>తూర్పు : దాసరిగెడ్డ రోడ్ లో ఉన్న అంబేద్కర్ విగ్రహము నుండి నైరుతి దిశగా ప్రారంభమై చిన్న రామస్వామి గుడి నుండి ఆగ్నేయ దిశగా కోనేరు దిబ్బ మరియు కర్తి వారి వీధి మీదుగా కర్తి వారి వీధి ఆర్చ్ ఎన్.హెచ్-16 వద్ద తిరిగి పడమర దిశగా ఇండియన్ ఆయిల్ పెట్రోల్ బంక్ మీదుగా కొనసాగి, ఆంజనేయస్వామి గుడి వద్ద తిరిగి దక్షిణ దిశగా తోటాడ గ్రామ రహదారి మీదుగా సాగి, తోటాడ గ్రామ రెవిన్యూ సరిహద్దు సర్వే నెం : 376 వరకు వెళ్తుంది.</p>

దక్షిణము : తోటాడ గ్రామ రెవిన్యూ సరిహద్దు సర్వే నెం : 376 నుండి ప్రారంభమై పడమర దిశగా జి.వి.యం.సి. సరిహద్దు వెంబడి సాగి నాగులాపల్లి గ్రామ Sy.No 191 వద్ద తిరితి ఉత్తర దిశగా సాగి నాగులాపల్లి గ్రామ సరిహద్దు sy.No.185 వద్ద తిరిగి పడమర దిశగా జి.వి.యం.సి. సరిహద్దు వెంబడి సాగి నాగులాపల్లి గ్రామ సరిహద్దు sy.No.141 వద్ద గల ఊర కాలువ (పాల కేంద్రము) వరకు వెళ్ళుంది.

పడమర : నాగులాపల్లి గ్రామ సరిహద్దు sy.No.141 వద్ద గల ఊర కాలువ (పాల కేంద్రము) వద్ద ప్రారంభమై, ఉత్తర దిశగా జి.వి.యం.సి. సరిహద్దు వెంబడి సాగి నాగులాపల్లి గ్రామ sy.No.11 వద్ద తిరిగి ఉత్తర దిశగా అనకాపల్లి - పుడిమడక రహదారి మీదుగా NH-16 బై పాస్ బ్రిడ్జి దాటుతూ ఉమ్మలాడ జంక్షన్ మీదుగా, రామాలయం మీదుగా పవన్ సిటీ సెంటర్ (పూల్ భాగ్ రోడ్) వరకు వెళ్ళుంది.

ఉత్తరం : పవన్ సిటీ సెంటర్ (పూల్ భాగ్ రోడ్) నుండి తూర్పు దిశగా ప్రారంభమై, పూల్ భాగ్ జంక్షన్ మీదుగా ఎన్.టి.ఆర్ హాస్పిటల్ మీదుగా చింతా వారి వీధి జంక్షన్ వద్ద తిరిగి దక్షిణ దిశగా వేగి వీధి మీదుగా సాగి, తిరిగి తూర్పు దిశగా చిన్న హై స్కూల్ మీదుగా నీలకంఠరావు జంక్షన్ మీదుగా, తిరిగి దక్షిణ దిశగా అగ్గిమర్రి చెట్టు జంక్షన్ మరియు దిబ్బ వీధి రామాలయం మీదుగా గంగి రేవు చెట్టు వద్ద తిరిగి తూర్పు దిశగా శతకం పట్టు రోడ్ వెంబడి గౌరీ పరమేశ్వరి గుడి మీదుగా అంబేద్కర్ విగ్రహం వద్ద ముగుస్తుంది.

110

తూర్పు : లక్ష్మీదేవి పేటలో గల రైల్వే గేట్ ప్రక్కన ఎల్లయ్య కాలువ బ్రిడ్జి నుండి దక్షిణ దిశగా ప్రారంభమై, ఎల్లయ్య కాలువ మీదుగా వుడ్ పేట వాటర్ ట్యాంక్ వద్ద తిరిగి తూర్పు దిశగా శాఖ వీధి మరియు నాగ వంశం వీధి మీదుగా మల్లవీధి జంక్షన్ వద్ద తిరిగి ఉత్తర దిశగా మల్ల వీధి మీదుగా గాంధీ బొమ్మ జంక్షన్ వద్ద తిరిగి నైరుతి దిశగా తాకాసి వీధి మరియు చిన్న నూకాలమ్మ గుడి మీదుగా మల్లవరపు వారి వీధి మీదుగా జి.ఎన్.టి రోడ్ వద్ద తిరిగి తూర్పు దిశగా జిఎన్.టి రోడ్ మీదుగా పెరుగు బజారు జంక్షన్ వద్ద తిరిగి దక్షిణ దిశగా చింతావారి వీధి మీదుగా వన్ వే డౌన్ రోడ్ మరియు చింతావారి వీధి రోడ్ కూడలి వరకు వెళ్ళుతుంది.

	<p>దక్షిణము : చింతావారి వీధి జంక్షన్ నుండి పడమర దిశగా ప్రారంభమై ఎన్ టి ఆర్ హాస్పిటల్ మీదుగా పూల్ బాగ్ రోడ్ మీదుగా పవన్ సిటీ సెంటర్ వరకు తిరిగి అక్కడి నుండి దక్షిణ దిశగా పుడిమడక రోడ్ వెంబడి రామాలయం మీదుగా NH-16 బై పాస్ జంక్షన్ బ్రిడ్జి దాటుతూ జెఎంజె స్కూల్ మీదుగా జి.వి.యం.సి. సరిహద్దు వెంబడి సాగి నాగులా పల్లి గ్రామ రెవిన్యూ సరిహద్దు వద్ద పాలకేంద్రము వరకు వెళ్తుంది.</p> <p>పడమర : నాగులా పల్లి గ్రామ రెవిన్యూ సరిహద్దు లో ఊర కాలువ (పాల కేంద్రము) నుండి ఉత్తర దిశగా జి.వి.యం.సి. సరిహద్దు వెంబడి సాగి పుడిమడక -అనకాపల్లి రోడ్ మీదుగా జెఎంజె స్కూల్ వరకు తిరిగి నైరుతి దిశగా ఉమ్మలాడ గ్రామ రెవిన్యూ సరిహద్దు మీదుగా సర్వే నెం:101 నుండి ఉత్తర దిశగా ప్రారంభమై జి.వి.యం.సి. సరిహద్దు వెంబడి సాగి, కొత్తూరు మరియు ఉమ్మలాడ పంచాయితీ గ్రామ రెవిన్యూ సరిహద్దు వెంబడి సాగి. అక్కడి నుండి పడమర దిశగా శారదా నది ఏటి గట్టు వరకు చేరి, తిరిగి ఉత్తర దిశగా జి.వి.యం.సి. సరిహద్దు వెంబడి సాగి శారదా వంతెన దాటి రైల్వే బ్రిడ్జి వద్ద గల ట్రాక్ వరకు వెళ్తుంది.</p> <p>ఉత్తరం : శారదా నది మీద గల రైల్వే బ్రిడ్జి ట్రాక్ నుండి తూర్పు దిశగా ప్రారంభమై, రైల్వే అండర్ బ్రిడ్జి మీదుగా సాగి, లక్ష్మీదేవిపేట రైల్వే గేటు పక్కన ఉన్న ఎల్లయ్య కాలువ బ్రిడ్జి దగ్గర ముగుస్తుంది.</p>
111	<p>తూర్పు : ఊట కాలువ వద్ద ఉన్న రైల్వే ట్రాక్ నుండి దక్షిణ దిశగా ప్రారంభమై, ఎన్.టి.ఆర్ మార్కెట్ రింగ్ రోడ్ మీదుగా సాగి, పడమర దిశగా పిళ్ళావారి వీధి రహదారిలో డి.నెం. వద్ద తిరిగి, పిళ్ళావారి వీధి గోర్స్ మీదుగా చేపల బజారు మీదుగా జి.ఎన్.టి రోడ్ వద్ద గల రామాలయం వరకు వెళుతుంది. చేపల బజార్ వద్ద తిరిగి ఉత్తర దిశగా చేపల బజార్ సందు వెంబడి నెయ్యిల వీధి మరియు యర్రావారి వీధి మీదుగా పిళ్ళావారి గోర్స్ వరకు చేరుతుంది. అక్కడి నుండి తూర్పు దిశగా పిళ్ళావారి వీధి వెంబడి ఎన్టిఆర్ మార్కెట్ రింగ్ రోడ్ వరకు వెళుతుంది. అనంతరం ఉత్తర దిశగా మార్కెట్ రోడ్ మీదుగా ఊట కాలువ వెంబడి రైల్వే ట్రాక్ వరకు సరిహద్దు కొనసాగుతుంది.</p>

	<p>దక్షిణము : జి.ఎన్.టి రోడ్ వద్ద గల రామాలయం నుండి దక్షిణ దిశగా ప్రారంభమై, పెరుగు బజార్ జంక్షన్ మీదుగా సాగి, జి.ఎన్.టి రోడ్లోని మల్లవరపు వీధి డోర్ నెం. 7-8-18 వరకు వెళ్తుంది.</p> <p>పడమర : మల్లవరపు వీధి డోర్ నెం. 7-8-18 నుండి ఉత్తర దిశగా ప్రారంభమై, మల్లవరపు వీధి మీదుగా ఈశాన్య దిశలో తాకాసి వీధి మీదుగా కొనసాగి, చిన్న నూకాంబిక గుడి రహదారి మీదుగా గాంధీ బొమ్మ కూడలి వద్దకు చేరుతుంది. అక్కడి నుండి తిరిగి ఉత్తర దిశగా గూడ్స్ రోడ్ మీదుగా పడమర వైపు నాగవంశం మీదుగా బిఎస్ ఎన్ ఎల్ ఆఫీస్ దరి వాటర్ ట్యాంక్ వరకు తిరిగి ఉత్తర దిశగా ఎల్లయ్య కాలువ మీదుగా లక్ష్మీదేవిపేట రైల్వే గేటు పక్కన ఉన్న ఎల్లయ్య కాలువ బ్రిడ్జి వరకు నడుస్తుంది.</p> <p>ఉత్తరం : లక్ష్మీదేవిపేట రైల్వే గేటు పక్కన ఉన్న ఎల్లయ్య కాలువ బ్రిడ్జి దగ్గర ప్రారంభమై తూర్పు దిశగా అనకాపల్లి రైల్వే స్టేషన్ మీదుగా సాగి, ఊట కాలువ వద్ద గల రైల్వే ట్రాక్ వద్ద ముగుస్తుంది.</p>
112	<p>తూర్పు : ఈశాన్య మూలలో గల గొలగాం రెవిన్యూ సర్వే నెం. 265 మరియు 266 సరిహద్దు నుండి దక్షిణ దిశగా ప్రారంభమై, ఏలేరు కాలువ మీదుగా సాగి ఎన్.హెచ్-16 వద్ద గల ఏలేరు కాలువ కల్వర్ట్ వరకు వెళ్తుంది.</p> <p>దక్షిణము : ఎన్.హెచ్-16 వద్ద గల ఏలేరు కాలువ కల్వర్ట్ నుండి పడమర దిశగా ప్రారంభమై, రైల్వే ట్రాక్ మీదుగా సాగి ఎన్.హెచ్-16 ఆరు వరుసల రహదారి బ్రిడ్జిని దాటి, సబ్బవరం రహదారి వెంబడి పోవు బ్రిడ్జిని దాటుతుంది. అనంతరం అనకాపల్లి రైల్వే స్టేషన్ మీదుగా కొనసాగి, లక్ష్మీదేవి పేట గేట్ వెంబడి చోడవరం రోడ్లో గల అండర్ బ్రిడ్జి మీదుగా వెళ్లి శారదా నది వద్ద గల రైల్వే బ్రిడ్జి వరకు చేరుతుంది.</p> <p>పడమర : శారదా నది వద్ద గల రైల్వే బ్రిడ్జి నుండి ప్రారంభమై, ఉత్తర దిశగా జి.వి.యం.సి. సరిహద్దు వెంబడి సాగి అంజయ్య కాలనీ వద్ద గల తుమ్మపాల గ్రామ రెవెన్యూ సరిహద్దు వెంబడి</p>

సాగి. అక్కడి నుండి తూర్పు దిశగా జి.వి.యం.సి. సరిహద్దు వెంబడి సాగి ఆర్ & బి బంగ్లా రోడ్ మీదుగా గుండాల జంక్షన్ వరకు చేరుతుంది. అనంతరం తిరిగి ఉత్తర దిశగా జి.వి.యం.సి. సరిహద్దు వెంబడి సాగి తుమ్మపాల గ్రామ రహదారి వెంట కొనసాగి, ప్రాంతీయ వ్యవసాయ పరిశోధనా సంస్థ పశ్చిమ కాంపౌండ్ వాల్ వెంబడి సాగి, చివరగా ఆ సంస్థ యొక్క వాయువ్య మూల వరకు వెళ్తుంది.

ఉత్తరం : వ్యవసాయ పరిశోధనా సంస్థ యొక్క వాయువ్య మూల నుండి తూర్పు దిశగా ప్రారంభమై జి.వి.యం.సి. సరిహద్దు వెంబడి సాగి ఎన్.హెచ్-16 మరియు సబ్బవరం రోడ్ జంక్షన్ బ్రిడ్జి మీదుగా కొనసాగి, గొలగాం రెవెన్యూ గ్రామ సరిహద్దు వెంబడి వెళుతుంది. అక్కడి నుండి ఈశాన్య దిశలో జి.వి.యం.సి. సరిహద్దు వెంబడి సాగి గొలగాం రెవెన్యూ సర్వే నెం. 265 మరియు 266 సరిహద్దు వరకు వెళ్లి ముగుస్తుంది.

113

తూర్పు : చింతల అగ్రహారం గ్రామ రైల్వే ట్రాక్ వద్దనున్న మేఘాద్రి గెడ్డ రిజర్వాయర్ ఈశాన్య మూల నుండి ప్రారంభమై దక్షిణ దిశగా సాగి, మేఘాద్రి గెడ్డ రిజర్వాయర్ తూర్పు బండ్ వెంట కొనసాగి, పోర్లుపాలెం గ్రామ సరిహద్దు వద్ద తూర్పు దిశగా తిరిగి వేపగుంట కొండ సరిహద్దు వెంట సాగి, బంటా కాలనీ వద్ద దక్షిణ దిశగా తిరిగి మేఘాద్రి గెడ్డ సిమెంట్ ఫ్యాక్టరీ రోడ్డును చేరి, ఆ రోడ్ వెంట కొనసాగి, బంటా కాలనీ దక్షిణ భాగం వెంట ఉత్తర దిశగా తిరిగి వేపగుంట కొండను చేరి, కొండ సరిహద్దు మరియు సిమెంట్ ఫ్యాక్టరీ రోడ్ వెంట సాగి, మేఘాద్రి గెడ్డ రిజర్వాయర్ డౌన్ స్ట్రీమ్ పరిధిని చేరి, అక్కడి నుండి మేఘాద్రి గెడ్డ కాలువ వెంట కొనసాగి కోట నరవ రైల్వే ట్రాక్ వరకు చేరును.

దక్షిణం : పై పేర్కొన్న స్థలం నుండి ప్రారంభమై రైల్వే ట్రాక్ వెంట సాగి, వనము గార్డెన్ హోమ్స్ వద్ద కుడి వైపుకు తిరిగి, ఉత్తర దిశగా HP గ్యాస్ గోదాం మరియు ఆంజనేయస్వామి దేవాలయం వెంట నీతిపా ఎన్క్లేవ్ అపార్ట్ మెంట్ సమీప త్రివీధి కూడలి వరకు చేరి, అక్కడి నుండి పడమర దిశగా జగ్గరాజుపేట గ్రామ సర్వే నెం.91 వరకు సాగి, అక్కడి నుండి ఉత్తర దిశగా శ్రీ కృష్ణ సాయి కిరాణా & జనరల్ స్టోర్స్ వరకు చేరి, అక్కడి నుండి పడమర దిశగా గాజువాక మండల సరిహద్దు వెంట VSEZ అవుట్ గేట్ (సత్తెమ్మతల్లి దేవాలయం సమీపం) గుండా సాగి, జగ్గరాజుపేట గ్రామ సర్వే నెం.1 మరియు 2 ద్వారా అజనగిరి, వెదుళ్ల నరవ, అగనంపూడి రెవెన్యూ గ్రామ సర్వే నెం.146, 147 మార్గంగా గంగవరం రెవెన్యూ గ్రామ సరిహద్దు వరకు జి.వి.యం.సి. పరిమితుల

	<p>వెంట చేరును.</p> <p>పడమర : పై పేర్కొన్న స్థలం నుండి ప్రారంభమై గంగవరం, నంగినారపాడు, అజనగిరి రెవెన్యూ గ్రామ సరిహద్దులు మరియు నరవ రిజర్వ్ ఫారెస్ట్ వెంట జి.వి.యం.సి. పరిమితుల మేర సాగును.</p> <p>ఉత్తరం : పై పేర్కొన్న స్థలం నుండి ఉత్తర దిశగా తిరిగి, మేఘాద్రి గెడ్డ రిజర్వాయర్ పడమర సరిహద్దు వెంట GVMC పరిమితుల మేర సాగి, రిజర్వాయర్ ఈశాన్య మూల వరకు చేరును.</p>
114	<p>తూర్పు : ఇంద్రాణి ఫంక్షన్ హాల్ BRTS రోడ్ వద్ద ఈశాన్య మూల నుండి ప్రారంభమై, BRTS రోడ్ వెంట దక్షిణ దిశగా పురుషోత్తపురం, కృష్ణరాయపురం గుండా సాగి, వేపగుంట జంక్షన్ వద్ద రామాలయం వరకు చేరుతుంది.</p> <p>దక్షిణం : పై పేర్కొన్న స్థానం నుండి ప్రారంభమై వేపగుంట గ్రామ సరిహద్దు వెంట ఎస్.సి. కాలనీ మరియు రజక కాలనీ గుండా సాగి, వేపగుంట-పినగాడి రోడ్డును చేరుతుంది. అక్కడి నుండి రోడ్డును దాటి వేపగుంట కొండ మరియు చీమలపల్లి గ్రామ సరిహద్దును చేరి, వేపగుంట కొండ సరిహద్దు వెంట ముత్యమాంబ కాలనీ, అప్పలనరసయ్య కాలనీ వెంట సాగి బంటా కాలనీ చేరుతుంది. అక్కడి నుండి సిమెంట్ ఫ్యాక్టరీ కాంపౌండ్ గోడ ఉత్తర భాగం వెంట సాగి మేఘాద్రి గెడ్డ రిజర్వాయర్ బండ్ వరకు చేరుతుంది.</p> <p>పడమర : పై స్థానం నుండి ప్రారంభమై మేఘాద్రి గెడ్డ రిజర్వాయర్ బండ్ మరియు రైల్వే ట్రాక్ వెంట ఉత్తర దిశగా సాగి జి.వి.యం.సి. పరిమితుల మేర FCI గోడౌన్ వరకు చేరుతుంది.</p> <p>ఉత్తరం : FCI గోడౌన్ వద్ద పై స్థానం నుండి ప్రారంభమై సహజ గెడ్డ మరియు గ్రామ సరిహద్దు వెంట తూర్పు దిశగా సాగి శ్మశానవాటికను చేరుతుంది. అక్కడి నుండి దక్షిణ దిశగా తిరిగి సిద్ధార్థ నగర్ వెంట సాగి, 80 అడుగుల దాట ఫంక్షన్ హాల్ రోడ్డును చేరుతుంది. అక్కడి నుండి రత్నగిరి నగర్ మీదుగా సహజ డ్రైయిన్ వెంట సాగి, ఇంద్రాణి ఫంక్షన్ హాల్ వద్ద BRTS ప్రధాన రోడ్డును చేరుతుంది.</p>
115	<p>తూర్పు : పులగాలిపాలెం రోడ్డులోని పెందుర్తి గ్రామ సరిహద్దు మొండిబండ వద్ద, ఈశాన్య మూల నుండి ప్రారంభమై, దక్షిణ దిశగా పెందుర్తి రెవెన్యూ గ్రామ సరిహద్దు వెంట సాగి, నల్ల క్వారీ వద్ద</p>

చిన్నముషిడివాడ గ్రామ సరిహద్దును చేరుతుంది. అక్కడి నుండి దక్షిణ దిశగా JNNURM కాలనీ రోడ్ మరియు కొండ సరిహద్దు వెంట సాగి దక్షిణ దిశగా తిరిగి VUDA కాలనీ 60 అడుగుల రోడ్ వెంట సాగుతుంది. అక్కడి నుండి సర్వే నెం.163 చెరువు దక్షిణ-పడమర మూలను చేరి, సర్వే నెం.163 చెరువు తూర్పు సరిహద్దు వెంట సాగి సహజ డ్రైయిన్‌ను చేరుతుంది. తరువాత డ్రైయిన్ వెంట సాగి, సహజ డ్రైయిన్‌ను దాటి పడమర దిశగా తిరిగి సుజాతా నగర్ ప్రధాన రోడ్ వెంట సాగి, ఏ-బోన్ బస్ స్టాప్ వద్ద 60 అడుగుల రోడ్డులో దక్షిణ దిశగా తిరిగి వినాయక ఆలయం వరకు చేరుతుంది. అక్కడి నుండి పడమర దిశగా తిరిగి సుజాతా నగర్ రోడ్ వెంట సాగి, పాపయ్యరాజుపాలెం జంక్షన్ వద్ద BRTS రోడ్డును చేరుతుంది.

దక్షిణం : పై పేర్కొన్న స్థానం నుండి ప్రారంభమై BRTS రోడ్ వెంట ఉత్తర దిశగా సాగి, ఇంద్రాణి ఫంక్షన్ హాల్ వద్ద పడమర దిశగా తిరిగి సహజ డ్రైయిన్ వెంట రత్నగిరి నగర్, సిద్ధార్థ నగర్ గుండా సాగి, 80 అడుగుల డాట్లా ఫంక్షన్ హాల్ రోడ్డును చేరుతుంది. అక్కడి నుండి పడమర దిశగా తిరిగి సహజ గెడ్డ మరియు చిన్నముషిడివాడ గ్రామ సరిహద్దు వెంట సాగి, FCI గోడౌన్ సమీపంలోని రైల్వే సరిహద్దు వద్ద రైల్వే ట్రాక్‌ను చేరుతుంది.

పడమర : పై స్థానం నుండి ప్రారంభమై రైల్వే ట్రాక్ వెంట సాగి, చిన్నముషిడివాడ గ్రామంలోని పార్వతి నగర్ ప్రాంతంలో రైల్వే ట్రాక్‌ను తాకుతుంది.

ఉత్తరం : పై స్థానం నుండి ప్రారంభమై రైల్వే ట్రాక్ వెంట సాగి, పార్వతి నగర్ వద్ద మలుపు తిరిగి పెందుర్తి రైల్వే స్టేషన్ రోడ్డును చేరుతుంది. అక్కడి నుండి రోడ్ వెంట సాగి, ప్రకాశ్ నగర్ వద్ద ఉత్తర దిశగా తిరిగి రోడ్ వెంట కొనసాగి కోరమాండల్ పెయింట్స్ కంపెనీ సరిహద్దును చేరుతుంది. అక్కడి నుండి తూర్పు దిశగా సరిహద్దు వెంట సాగి BRTS రోడ్డును చేరి, రోడ్డును దాటి తూర్పు దిశగా పెందుర్తి జూనియర్ కాలేజ్ సరిహద్దు వెంట సాగి వెంకటాద్రి కొండ సరిహద్దు ద్వారా నల్ల క్వారీ వరకు చేరుతుంది. అక్కడి నుండి ఉత్తర దిశగా తిరిగి నల్ల క్వారీ రోడ్ వెంట టీచర్స్ కాలనీ గుండా సాగి, మొండిబండ ప్రాంతంలోని హనుమాన్ ఆలయం వద్ద పులగాలిపాలెం ప్రధాన రోడ్డును చేరుతుంది. తరువాత తూర్పు దిశగా రోడ్ వెంట సాగి పెందుర్తి గ్రామ సరిహద్దు వరకు చేరుతుంది.

<p>116</p>	<p>తూర్పు : అయ్యప్ప స్వామి ఆలయం సమీపంలోని ఈశాన్య మూల నుండి ప్రారంభమై, ఆనందపురం హైవే ను అయ్యప్ప స్వామి ఆలయం వద్ద దాటి పులగాలిపాలెం గ్రామ సరిహద్దు GVMC పరిమితుల వెంట సాగి, మొండిబండ వద్ద పులగాలిపాలెం గ్రామ రోడ్డును చేరుతుంది. అక్కడి నుండి దక్షిణ దిశగా పెందుర్తి గ్రామ సరిహద్దు గుండా సాగి నల్ల క్వారీ వరకు చేరుతుంది.</p> <p>దక్షిణం : పై పేర్కొన్న స్థానం నుండి పడమర దిశగా వెంకటాద్రి కొండ వెంట సాగి, పెందుర్తి జూనియర్ కాలేజీ సరిహద్దును చేరుతుంది. అక్కడి నుండి పడమర దిశగా సాగి BRTS రోడ్డును చేరి, రోడ్డును దాటి కోరమండల్ పెయింట్స్ కంపెనీ కాంపౌండ్ గోడ వెంట పడమర దిశగా సాగుతుంది. తరువాత దక్షిణ దిశగా తిరిగి ప్రకాశ్ నగర్ రోడ్ వెంట సాగి, పెందుర్తి రైల్వే స్టేషన్ రోడ్డును చేరుతుంది. అక్కడి నుండి పడమర దిశగా రైల్వే స్టేషన్ రోడ్ వెంట సాగి, జన చైతన్య లేఅవుట్ వద్ద దక్షిణ దిశగా తిరిగి పార్వతి నగర్ గుండా పడమర దిశగా సాగి మళ్ళీ రైల్వే స్టేషన్ రోడ్డును చేరుతుంది. అక్కడి నుండి పడమర దిశగా సాగి రైల్వే సరిహద్దును చేరి, దక్షిణ దిశగా తిరిగి రైల్వే ట్రాక్ వెంట సాగి FCI గోడౌన్ వరకు చేరుతుంది.</p> <p>పడమర : పై స్థానం నుండి ప్రారంభమై జి.వి.యం.సి. పరిమితుల మేర రాంపురం గ్రామ సరిహద్దు వెంట ఎరుకుల కాలనీ గుండా సాగి, ఆనందపురం హైవేను దాటి పెందుర్తి గ్రామ సరిహద్దు వెంట సరిపల్లి గ్రామ సరిహద్దు వరకు చేరుతుంది.</p> <p>ఉత్తరం : పై స్థానం నుండి జి.వి.యం.సి. పరిమితుల మేర తూర్పు దిశగా పెందుర్తి గ్రామ సరిహద్దు వెంట సాగి, గ్రామ సరిహద్దు ద్వారా పెందుర్తి-కొత్తవలస రోడ్డును దాటి, పెందుర్తి-ఆనందపురం రోడ్డులోని అయ్యప్ప స్వామి ఆలయం వరకు చేరుతుంది.</p>
<p>117</p>	<p>తూర్పు : జి.వి.యం.సి. పరిమితుల మేర పులగాలిపాలెం రోడ్డులోని ఈశాన్య మూలన ప్రారంభమై, పులగాలిపాలెం గ్రామ సరిహద్దు వెంట దక్షిణ దిశగా సాగి యెర్రకొండ రిజర్వ్ ఫారెస్ట్ సరిహద్దును చేరుతుంది. అక్కడి నుండి ఆ సరిహద్దు వెంట సింహపురి కాలనీ ఫేజ్-II వరకు సాగుతుంది. తరువాత తూర్పు వైపు తిరిగి యెర్రకొండ సరిహద్దు వెంట జంగల కాలనీలోని నూకాంబిక దేవాలయం వరకు చేరుతుంది. అక్కడి నుండి దక్షిణ దిశగా తిరిగి జంగలపాలెం రోడ్ వెంట పిప్యార్డ్ లేఅవుట్ ద్వారా సాగి సాయినగర్ వద్ద వేపగుంట-గోశాల BRTS రోడ్డును చేరుతుంది.</p>

దక్షిణం : పై పేర్కొన్న స్థానం నుండి పడమర దిశగా గోశాల-వేపగుంట BRTS రోడ్ వెంట సాగి గణేష్ నగర్ వద్ద ఎడమవైపు తిరుగుతుంది. అక్కడి నుండి రహదారి వెంట సాగి సాయిమాధవనగర్ సహజ వాగును చేరుతుంది. ఆ వాగు వెంట సాగి నాయుడుతోట శంకర్ ఫౌండేషన్ ఐ హాస్పిటల్ రోడ్డును చేరుతుంది. అక్కడి నుండి పడమర వైపు తిరిగి రోడ్ వెంట సాగి నాయుడుతోట జంక్షన్ వద్ద పెందుర్తి BRTS రోడ్డును చేరుతుంది.

పడమర : పై పేర్కొన్న స్థానం నుండి ఉత్తర దిశగా పెందుర్తి BRTS రోడ్ వెంట శివాలయం వీధి వరకు సాగుతుంది. అక్కడి నుండి తూర్పు వైపు తిరిగి శివాలయం వీధి రోడ్ వెంట సాగి వేపగుంట-గోశాల BRTS రోడ్డును చేరుతుంది. అక్కడి నుండి పడమర వైపు తిరిగి వేపగుంట జంక్షన్ వరకు సాగుతుంది. తరువాత ఉత్తర దిశగా BRTS రోడ్ వెంట వేపగుంట, కృష్ణారాయపురం, పురుషోత్తపురం మార్గంగా పాపయ్యరాజుపాలెం జంక్షన్ వరకు సాగుతుంది.

ఉత్తరం : పై పేర్కొన్న స్థానం నుండి తూర్పు దిశగా సహజ వాగు వెంట సాగి వినాయక ఆలయం వద్ద సుజాత నగర్ 60 అడుగుల రోడ్డును తాకుతుంది. అక్కడి నుండి ఉత్తర దిశగా 60 అడుగుల రోడ్ వెంట సాగి ఏ-జోన్ బస్ స్టాప్ వద్ద తూర్పు దిశగా తిరిగి సుజాతా నగర్ ప్రధాన రోడ్ వెంట సాగి, సహజ వాగును దాటుతుంది. తరువాత సర్వే నెం.163 చెరువు తూర్పు సరిహద్దు వరకు చేరుతుంది. అక్కడి నుండి ఉత్తర దిశగా VUDA కాలనీ రోడ్ వెంట సాగి అంబేద్కర్ నగర్ వద్ద వెంకటాద్రి కొండ సరిహద్దును చేరుతుంది. ఆ సరిహద్దు వెంట సాగి నల్ల క్వారీ వద్ద పెందుర్తి గ్రామ సరిహద్దును తాకుతుంది. అక్కడి నుండి పెందుర్తి గ్రామ సరిహద్దు వెంట మొండిబండ, జెఎన్ఎన్యూఆర్ఎం కాలనీ ద్వారా సాగి పులగలిపాలెం గ్రామ సరిహద్దును చేరుతుంది.

118

తూర్పు : సింహాద్రి నగర్ వద్ద ఈశాన్య మూల ప్రారంభమై, సింహాచలం కొండ సరిహద్దు వెంట దక్షిణ దిశగా సాగి సింహాచలం డిపో కంపౌండ్ గోడ వరకు చేరుతుంది. అక్కడి నుండి పడమర వైపు తిరిగి సింహాచలం కొండ సరిహద్దు వెంట APSRTC బస్ డిపో కంపౌండ్ గోడను ఆనుకుని సాగి, సింహాచలం మెయిన్ రోడ్డు వెంటబడి గోపాలపట్నం పెట్రోల్ బంక్ జంక్షన్ వరకు చేరుతుంది.

దక్షిణం : పై పేర్కొన్న స్థానం నుండి ఉత్తర దిశగా సాగి BRTS రోడ్ వెంట ప్రయాణిస్తుంది. అక్కడి నుండి ఆర్.ఆర్. వెంకటాపురం వద్ద LG పాలిమర్స్ రోడ్ వద్ద పడమర వైపు తిరిగి LG పాలిమర్స్ రోడ్ మరియు కంపౌండ్ గోడ వెంట నందమూరి నగర్, పద్మనాభ నగర్ మార్గంగా బంటా కాలనీ వద్ద సిమెంట్ ఫ్యాక్టరీ రోడ్డును చేరుతుంది. అక్కడి నుండి ఉత్తర దిశగా తిరిగి బంటా కాలనీ ద్వారా సాగి వేపగుంట కొండ సరిహద్దును చేరుతుంది.

పడమర : పై పేర్కొన్న స్థానం నుండి తూర్పు దిశగా సాగి వేపగుంట కొండ సరిహద్దు వెంట అప్పలనరసయ్య కాలనీ మరియు ముత్యమాంబ కాలనీ మార్గంగా ప్రయాణించి వేపగుంట-పినగాడి రోడ్డును చేరుతుంది. అక్కడి నుండి రోడ్డును దాటి వేపగుంట గ్రామ సరిహద్దు వెంట రాజక కాలనీ, ఎస్.సి. కాలనీ మార్గంగా సాగి రామాలయం దేవాలయం వద్ద BRTS రోడ్డును చేరుతుంది.

ఉత్తరం : పై పేర్కొన్న స్థానం నుండి దక్షిణ దిశగా BRTS రోడ్ వెంట వేపగుంట జంక్షన్ వరకు సాగుతుంది. అక్కడి నుండి తూర్పు వైపు తిరిగి వేపగుంట-గోశాల రోడ్ వెంట శివాలయం వీధి వరకు చేరుతుంది. అక్కడి నుండి దక్షిణ దిశగా తిరిగి శివాలయం వీధి వెంట సాగి BRTS రోడ్డును చేరుతుంది. తరువాత దక్షిణ దిశగా పెందుర్తి BRTS రోడ్ వెంట నాయుడుతోట మార్గంగా కృష్ణానగర్ వినాయక దేవాలయం వరకు చేరుతుంది. అక్కడి నుండి తూర్పు వైపు తిరిగి APEPDCL కంపౌండ్ గోడ వెంట సాగి సింహాచలం మెయిన్ రోడ్డును దాటి సింహాద్రి నగర్ రోడ్ ద్వారా సింహాచలం కొండ సరిహద్దును చేరుతుంది.


119

తూర్పు : గోశాల జంక్షన్ వద్ద ఈశాన్య మూలన ప్రారంభమై సింహాచలం రోడ్ వెంట సాగి బాలాజీ నగర్ రోడ్ మరియు చందనపురి కాలనీ వైపు తిరుగుతుంది. అక్కడి నుండి సింహాచలం కొండ సరిహద్దు వెంట సాగి సింహాద్రి నగర్ వరకు చేరుతుంది.


	<p>దక్షిణం : పై పేర్కొన్న స్థానం నుండి పడమర దిశగా సింహాద్రి నగర్ రోడ్ వెంట సాగి సింహాచలం మెయిన్ రోడ్డును దాటుతుంది. అక్కడి నుండి APEPDCL కంపౌండ్ గోడ మరియు సహజ వాగు వెంట సాగి కృష్ణానగర్లోని శ్రీ లక్ష్మీ గణపతి దేవాలయం వద్ద BRTS రోడ్డును చేరుతుంది.</p> <p>పడమర : పై పేర్కొన్న స్థానం నుండి ఉత్తర దిశగా BRTS రోడ్ వెంట సాగి పెందుర్తి BRTS రోడ్ ద్వారా నాయుడుతోట జంక్షన్ వరకు చేరుతుంది.</p> <p>ఉత్తరం : పై పేర్కొన్న స్థానం నుండి తూర్పు దిశగా సాయిమాధవనగర్ రోడ్ వెంట సాగి వినాయక దేవాలయం వద్ద ఉత్తర దిశగా తిరుగుతుంది. అక్కడి నుండి సాయిమాధవనగర్ సహజ వాగు వెంట సాగి తూర్పు దిశగా గెడ్డా వెంట గణేష్నగర్ రోడ్ వరకు చేరుతుంది. అక్కడి నుండి ఉత్తర దిశగా తిరిగి BRTS రోడ్డును చేరి, తిరిగి తూర్పు దిశగా వేపగుంట-గోశాల రోడ్ వెంట సాగి గోశాల జంక్షన్ వరకు చేరుతుంది.</p>
<p>120</p>	<p>తూర్పు : ఈశాన్యమూల కంబాలకొండ రిజర్వ్ ఫారెస్ట్ నుండి ప్రారంభమై సర్వేనెంబర్ 51 అడవివరం గ్రామం వద్ద గల బిల్డింగ్ రోడ్డు మీదుగా ప్రయాణిస్తూ సింహాచలం కొండ వరకు.</p> <p>దక్షిణం : పై స్థానం నుండి ప్రారంభమై సింహాచలం కొండ అంచు వెంట ప్రయాణిస్తూ ఏపీఎస్ఆర్టీసీ డిపో కాంపౌండ్ గోడ వరకు.</p> <p>పడమర : పై స్థానం నుండి ప్రారంభమై ఉత్తర దిశగా సింహాద్రి నగర్ మీదుగా ప్రయాణిస్తూ చందనపురి కాలనీ వద్ద పడమర వైపు తిరిగి సాయిబాబా గుడి రోడ్డుగుండా ప్రయాణిస్తూ ప్రహ్లాదపురం దగ్గర గోపాలపట్నం గోశాల రోడ్డును కలుస్తుంది. గోపాలపట్నం గోశాల రోడ్డు గుండా ప్రయాణిస్తూ గోశాల జంక్షన్ వద్ద పశ్చిమ దిశగా తిరిగి గోశాల వేపగుంట బిల్డింగ్ రోడ్డు మీదుగా ప్రయాణిస్తూ ఉత్తర దిశగా తిరిగి సాయి నగర్ కాలనీ వద్ద గల సహజ గెడ్డును</p>


అనుసంధానిస్తూ ప్రయాణించి జంగాల కాలనీ రోడ్డు మీదగా ప్రయాణిస్తూ నూకాంబిక దేవాలయం వద్ద పడమరకి తిరిగి పిప్పార్డ్ లేబెల్, సింహపురి కాలనీ ఫేజ్-II మీదుగా ప్రయాణిస్తూ ఎర్ర కొండ రిజర్వు ఫారెస్ట్ వరకు.

ఉత్తరం: పైన తెలిపిన ఎర్ర కొండ రిజర్వు ఫారెస్ట్ నుండి ప్రారంభమై తిరిగి కంబాలకొండ రిజర్వు ఫారెస్ట్ వరకు ఈ సరిహద్దు ముగుస్తుంది.


కమీషనర్

మహా విశాఖపట్నం నగరపాలక సంస్థ,
విశాఖపట్నం


19/5/2016
S. S.


5/11